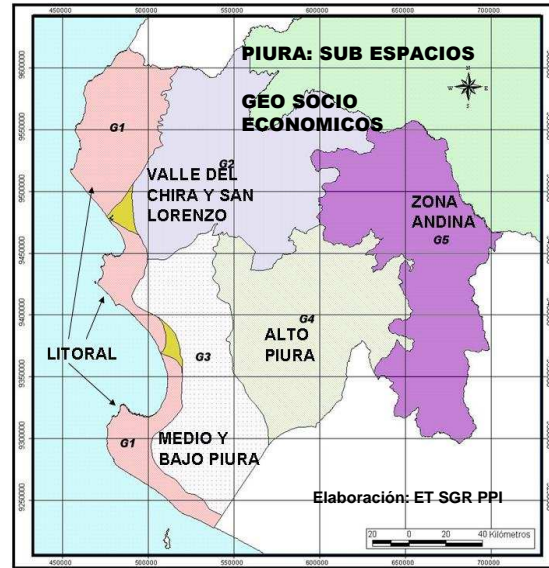


# **CRISIS GLOBAL E INICIO DE LOS TRATADOS DE LIBRE COMERCIO (TLC)**

**PRIMEROS IMPACTOS TERRITORIALES EN:  
PIURA**



# I. PIURA: PROCESOS EN MARCHA

## Ubicación y ventajas de localización



- **Diversidad ecológica: 17 de las 84 zonas de vida / Presencia del FEN.**
- **Corrientes marinas fría y cálida convergen propiciando biodiversidad.**
- **Relativamente pequeña disponibilidad de suelos para la agricultura (6.8% / 244,100 ha); pastos y bosques (24.3%) y eriazas (68.9 %). La mayoría de los suelos agrícolas son pobres en materia orgánica con tendencia a la erosión, salinización y/o agotamiento.**
- **Disponibilidad de agua limitada por:**
  - **Ineficacia en la operación y mantenimiento de los sistemas de riego**
  - **Predominancia de cultivos ineficientes en el uso productivo del agua.**
  - **Problemas de infraestructura (afianzamiento de la Represa de Poechos y puesta en marcha del proyecto Hidroenergético Alto Piura).**
- **Áreas Naturales Protegidas: Parque Nacional “Cerros de Amotape”, Santuario Nacional “Aypate”, Manglares de San Pedro- Sechura y Coto de Caza El Angolo.**
- **Potencial minero metálico y no metálico**
- **Clima, playas y rutas culturales con potencial turístico**

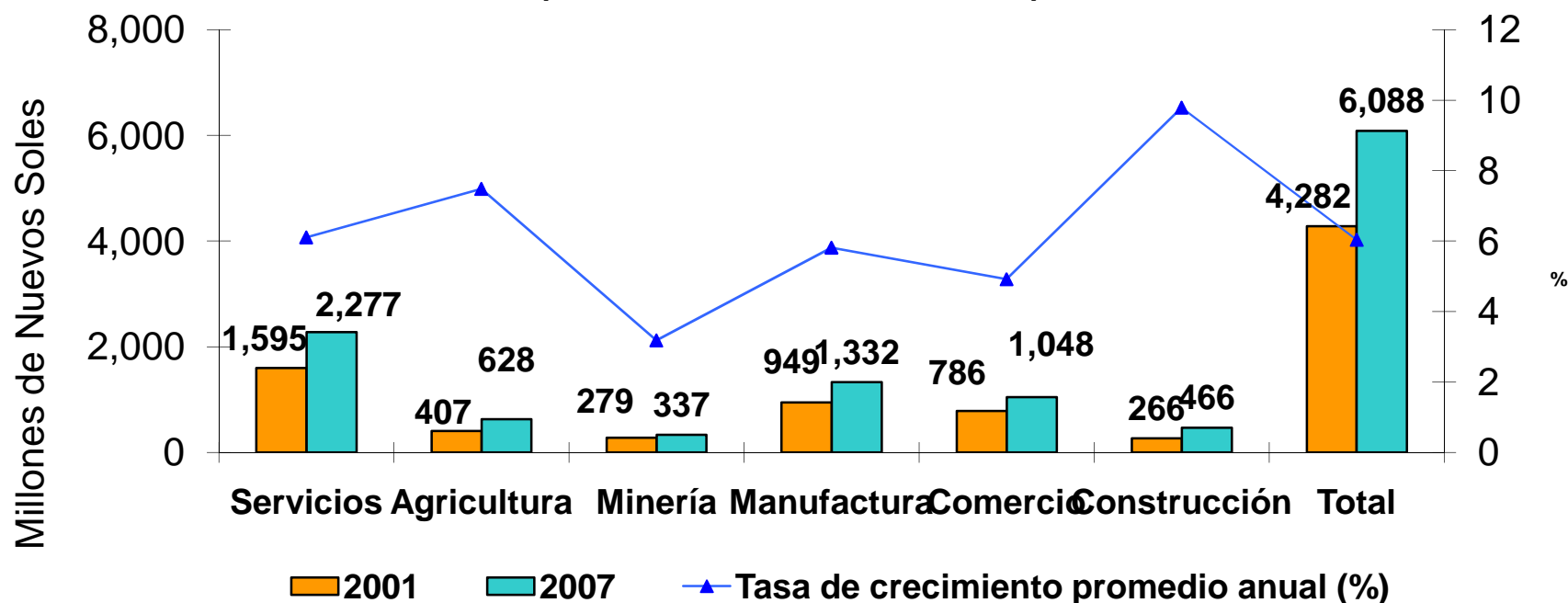
**Población 2007: 1'700,000 habitantes (aprox.)**

**Población joven en proceso acelerado de urbanización:**

**61% tiene 15 - 64 años; el 74% de la población es urbana; el 45% reside en Piura (370M), Sullana (210M), Talara (120M) y Paita (70M)**

**Se estima que la población de Piura estará en 2'100,000 habitantes en el 2021 (1)**

**Región Piura: Valor Agregado Bruto según actividades económicas, 2001 y 2007, valores a precios constantes de 1994 (Millones de Nuevos Soles)**



PRODUCCION - PRINCIPALES CULTIVOS 2000 - 2006  
DEPARTAMENTO : PIURA (T.M.)

CULTIVOS	2,000	2001	2002	2003	2004	2005	*2006	2007	2008
ARROZ	233,871	259,021	350,836	368,598	254,515	426,051	168,380	397,837	519,465
TRIGO	5,500	7,473	7,887	7,085	6,067	5,810	156		
ALGODON	41,236	25,064	10,591	14,168	28,788	31,886	711		
MAIZ A D	53,844	52,564	63,342	57,496	65,747	51,664	35,850		
MANGO	69,624	93,602	122,556	125,284	205,331	171,095	143,202	234,596	217,426
PLATANO	170,265	198,606	187,697	171,001	167,765	190,740	114,104	252,317	233,871
LIMON	133,775	121,951	139,533	155,067	122,334	139,097	89,136	170,660	140,602

Turismo

Arribos a Establecimientos de hospedaje

2003 – 2004 400,000 personas

2005 – 2006 440,000 personas

2007 – 2008 600,000 personas

Nota: entre el 6 y 8% son extranjeros

Región Piura: Exportaciones por tipo de producto (miles de US\$ FOB)

Rubros	2007	2008	2009	
			enero	febrero
<b>Exportaciones Tradicionales</b>	<b>1 060 838</b>	<b>1 235 683</b>	<b>34 684</b>	<b>24 677</b>
Agrícolas	2 666	6 661	505	249
Pesqueros	101 210	200 484	10 293	9 045
<b>Petróleo y derivados</b>	<b>956 962</b>	<b>1 028 459</b>	<b>23 886</b>	<b>15 306</b>
Minería	0	79	0	78
<b>Exportaciones No Tradicionales</b>	<b>388 376</b>	<b>509 050</b>	<b>49 533</b>	<b>49 997</b>
<b>Agropecuarios</b>	<b>122 278</b>	<b>158 195</b>	<b>31 411</b>	<b>24 559</b>
Maderas y papeles	16	19	6	6
Metal Mecánico	1 254	591	0	37
Minería no metálica	2 247	4 178	218	82
<b>Pesqueros</b>	<b>239 383</b>	<b>324 558</b>	<b>17 125</b>	<b>24 422</b>
Químicos	9 181	5 823	363	565
Sidero metalúrgicos	199	982	0	59
Textiles	13 813	14 646	410	265
Resto de no tradicionales	6	59	0	0
<b>Total</b>	<b>1 449 214</b>	<b>1 744 733</b>	<b>84 217</b>	<b>74 674</b>

Fuente: SUNAT. Según Ubigeo

Departamento	IDH	Población 2005 en situación de Pobreza %	Población 2005 en situación de Extrema Pobreza %
Tumbes	0.62	16.2	1.3
Piura	0.57	58.6	19.4
Lambayeque	0.63	44.0	7.5

**ÍNDICE DE DESARROLLO HUMANO E INDICADORES DE POBREZA POR REGIONES**

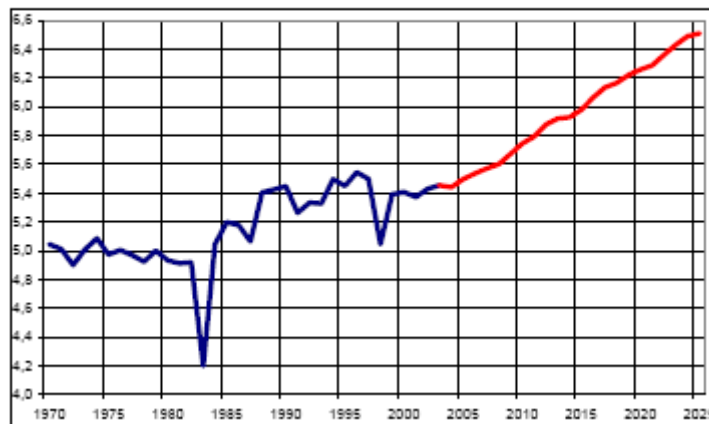
Año	Hogares	Sin Abastecimiento de Agua		Sin desagüe y letrinas		No tiene Alumbrado eléctrico	
		Nº	%	Nº	%	Nº	%
1,933	262,389	109,728	42%	136,514	52%	153,690	59%
2,005	341,076	125,089	37%	110,914	33%	136,416	40%

**SERVICIOS BÁSICOS**

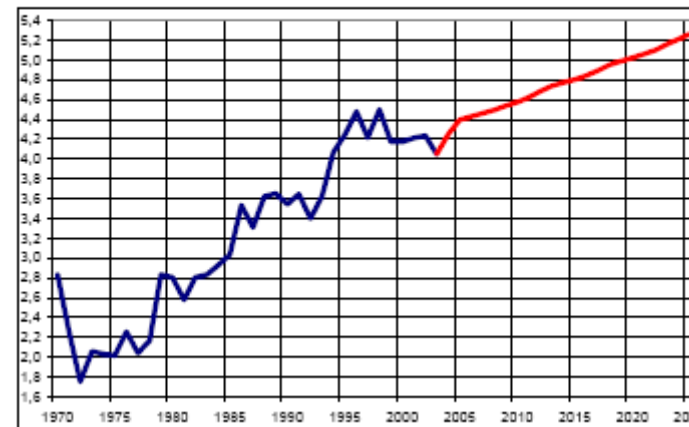
Categorías	%	Acumulado %
Sin nivel y Educación Inicial	17.15%	0.17
Primaria incompleta y completa	40.52%	0.58
Secundaria Incompleta y completa	29.52%	0.87
Superior no Univ. Incompleta y completa	8.06%	0.95
Superior Univ. Incompleta y completa	4.75%	1.00
<b>Total</b>	<b>100.00%</b>	<b>1.00</b>

**NIVEL EDUCATIVO 2005**

Piura: PBI Agricultura, 1970-2025  
(En logaritmos de millones de US\$, a precios de 1994)



Piura: PBI Pesca, 1970-2025  
(En logaritmos de millones de US\$, a precios de 1994)



## Piura: Participación de cada sector en el PBI

SECTOR	2005	2010	2015	2020	2025
Agricultura y pesca	11,54%	11,69%	12,07%	12,16%	12,32%
Manufactura	27,96%	26,78%	24,96%	23,58%	22,24%
Energía y minas	7,34%	6,32%	5,47%	4,72%	4,13%
Construcción	5,50%	5,63%	5,88%	6,04%	6,18%
Servicios	47,66%	49,57%	51,63%	53,51%	55,13%

*“La proyección implica una recuperación de la economía regional, basada en una fuerte alteración de la estructura productiva. En particular, debe producirse un intenso desarrollo de nuevos productos de exportación que sustituyan a los tradicionales. La segunda fuerza dinámica que impulsará la recuperación será el proceso de urbanización y el consecuente desarrollo del sector terciario, especialmente en las zonas turísticas que todavía no han sido explotadas a plenitud.” (1)*



**VISION: En el año 2021 Piura es una región descentralizada, ordenada, articulada y competitiva con justicia social**, que desarrolla una plataforma productiva basada en la agroindustria y pesquería de exportación, el turismo y en el aprovechamiento social y ambientalmente responsable de la diversidad de sus recursos naturales y servicios logísticos internacionales; **donde la gestión gubernamental, la inversión privada en formas empresariales diversas y una población que valora su identidad e institucionalidad, concertan e implementan la gestión estratégica del desarrollo regional garantizando condiciones de desarrollo humano sostenible.**

#### EJES ESTRATEGICOS

1. Ordenamiento del Territorio y Gestión del Riesgo.
2. Desarrollo de Capacidades.
3. Gobernabilidad
4. Desarrollo Económico .
5. Desarrollo Social.

03 julio 2007

## II. PIURA: IMPACTOS VISIBLES Y PREVISIBLES



VBP marzo 2009, disminuyó 2,5% respecto al 2008

**Sector agropecuario (-11%)**, maíz amarillo, arroz, limón y mango con menor producción (excepto el plátano)

**Sector Pesquero (-11%)**, menor desembarque para congelado y enlatado. Afectados por la contracción del mercado externo.

El **Sector manufacturero (-7 por ciento)**, reducción en la elaboración de conservas de pescado (-11 por ciento) y pescado congelado (-13 por ciento); continúa la reducción en la producción de hilados de algodón por reducción de pedidos (la industria nacional de confecciones ha sido impactada por la actual crisis).

El **Sector electricidad y agua cayó 25 por ciento**, debido a que hubo una menor generación de energía eléctrica (-35.6%).

**Las exportaciones de Piura (marzo 2009 = US\$ 114 millones) fueron 38% menos a las de marzo 2008 (caída en ventas de hidrocarburos).**

Caída de los precios de los hidrocarburos:

Afectación a las utilidades de empresas extractivas se reflejará en menor inversión extranjera directa (posponen o cancelan).

Entre marzo 2008 y 2009 caen en 69% las ventas de aceites crudos de petróleo

Entre 1er trimestre 2008 y 2009 Petróleo y derivados pasan de ser el 57% del valor de las exportaciones a ser el 28% por la caída del precio internacional del petróleo.

Consecuencias:

Reducción de ingresos del Gobierno Regional, Gobiernos Locales, Universidad Nacional de Piura e Institutos de Educación Pública Superior, por menor transferencia de “canon y sobrecanon”.

Reducción de ingresos en las Municipalidades, por caída en la recaudación fiscal (IGV) que afecta al FONCOMUN.

La programación de inversiones se ve afectada por el recorte de los presupuestos de estas dos importantes fuentes de financiamiento para las inversiones públicas.

### Impacto Regional de las reformas:

- Gestión del agua, propiedad de la tierra y CC.CC

- Chira y San Lorenzo
- Medio y Bajo Piura
- Alto Piura

Compras de tierras - inversión privada (etanol).

- Minería , Medio Ambiente y CC.CC. = Conflictos

- Minera china Zijin más de 23 mil hectáreas en la frontera con Ecuador + Majaz (ahora Río Blanco, propiedad de Zijin) + concesiones en Ecuador. (protegido por TLC con China)
- Minería artesanal en Chipillico (San Lorenzo)
- El 2005 en la frontera con Ecuador habían dos concesiones mineras, ahora casi toda la frontera, desde Loreto hasta Piura, está concesionada,

- Concesión de carreteras

- Paita – Piura - Jaén - Yurimaguas

- Concesión de puertos y aeropuertos

- A fin julio 2009 se firma contrato de concesión operación Puerto de Paita con el Consorcio Terminales Portuarios Euroandinos (TPE). Inversión: US\$ 227.8 Millones
- Aeropuerto de Piura ya concesionado
- Aeropuerto de Talara recibe vuelos de Cajamarca
- Puerto de Bayovar

En el marco del Programa de Inversiones (previo a la crisis) el GR Piura orienta esfuerzos hacia:

- Consolidar grandes proyectos:

- Proyecto Especial de Irrigación e Hidroenergético del Alto Piura . Túnel de trasvase y Presa derivadora / US \$ 140 millones en 04 años / Gobierno Nacional 75% y Gobierno Regional 25% / Presupuesto inicial de S/.75 millones para iniciar obras de la primera etapa. Aún no se ha realizado la licitación. Carretera de integración Buenos Aires – Canchaque, Carretera Chulucanas – Tambogrande.

1. Riego 31 mil ha, VBP US\$ 200 Millones

2. Riego 25 mil ha más, generación de 859 GW/hora/año, VBP US\$ 400 Millones

- Poechos : expediente técnico del afianzamiento del reservorio en elaboración.

- Vilcazán: estudios de pre-inversión)

- Elaborar los estudios necesarios para la zonificación económica ecológica, la cual es pre-requisito para la asignación de usos como parte del Ordenamiento Territorial.

## **PLAN PRO PIURA**

**Febrero 2009: GR Piura organiza Talleres de Trabajo, con participación de representantes de empresarios, sociedad civil y sector público. Finalidad: establecer una estrategia conjunta para atenuar efectos de la crisis económica mundial (Plan Pro Piura). El Plan fue elaborado.**

**A la fecha, el Plan Pro Piura, no ha sido aprobado por el GR Piura. Medidas anticrisis en Piura solo hay una que proviene del MINAG nivel nacional “de la chacra a la olla”**

Particularidades de Piura ante el TLC (FUERZA POR IMITAR Y AMPLIAR)

Organización de pequeños productores para la agroexportación

### CEPICAFE

- 2,500 pequeños productores en la sierra de Piura y 3,000 más de la selva alta norte que cultivan, procesan y exportan café.
- Un número importante de pequeños productores organizados que cultivan y procesan cacao, frutas para mermeladas y panela .
- Casi en su totalidad con certificación orgánica y social (FLO)

### CEPIBO

1,500 pequeños productores que cultivan y empacan – exportan (parcialmente) banano con certificación orgánica y social (FLO)

### REPEBAN

800 pequeños productores que cultivan y empacan – exportan (parcialmente) banano con certificación orgánica y social (FLO)

### APROMALPI

250 pequeños productores que cultivan y empacan – exportan mango con certificación orgánica y social (FLO)

Todo lo anterior, en la sierra (café, cacao, frutas) y en el valle medio del Chira y San Lorenzo (banano y mango). / 5,000 productores (10% del total aprox)



## Clasificación de Principales Productos Agrícolas

### Exportables (Hortifrutícolas)

**Café**  
**Caña de Azúcar**  
 Fríjol grano seco  
 Naranjas  
 Espárragos  
 Cebollas  
 Fríjol Castilla  
**Mangos**  
**Palto**  
**Uvas**  
**Páprika**  
 Olivo  
 Ajos  
 Alcachofas


### No-Sensibles

Papa  
 Maíz Amiláceo  
**Plátano**  
 Yuca  
 Haba  
 Arveja grano  
 Quinua  
 Olluco  
 Oca  
 Camote  
 Chocho Tarwi  
 Mashua  
 Cañihua  
 Kiwicha

### Sensibles

**Arroz**  
**Maíz Amarillo**  
 Cebada  
 Trigo  
**Algodón**

Manzanas  
 Peras  
 Melocotones



Sensibles  
 con Chile,  
 no con EEUU

No incluye productos pecuarios

Fuente:  
RUGARTE

**Primer trimestre 2009**

**Se mantiene demanda y precio de banano, café y cacao**

**Cae el precio del arroz, algodón y del mango**

**Menor área de siembra de algodón**

# III. PIURA: RETOS Y PROPUESTAS PARA EL DESARROLLO REGIONAL



- Aprovechar oportunidades del comercio involucrando más población.
- **Amortiguar los impactos negativos (cambios en el uso de la tierra, en cultivos; cambios en la actividad laboral de la PEA; valor agregado)**
- Preservar la seguridad alimentaria regional (producción agropecuaria y pesca para consumo local) y mantener la canasta familiar regional al costo más bajo posible)
- **Preservar el medio ambiente (fuentes de agua dulce; evitar la deforestación, la erosión, la depredación y la contaminación marina) para mantener el potencial agro-exportador, pesquero, turístico, en un contexto de alta sensibilidad a los efectos del Cambio Climático y al FEN.**
- Desarrollo de capacidades (educación y reconversión laboral) para lograr la inclusión a la economía regional y al ejercicio pleno de ciudadanía de la población rural y de la población urbano – marginal . Hay que generar capacidad para aprovechar las oportunidades.

- Consolidar el proceso de Ordenamiento territorial regional.
- Promover la organización de agricultores para que sigan el ejemplo de la Asociación AMBAO, que está solicitando tierras (más de 3,500 ha) para compra privada de tierras para desarrollo agroexportador (con apoyo del GR Piura).
- Mejorar los servicios a los usuarios (población en general) a través del gobierno electrónico.
- Desarrollo de las instancias de coordinación y planeamiento para el desarrollo regional, caso del CEPLAR.
- Medidas de adaptación al Cambio Climático
- Seguro Agrario frente al Fenómeno de El Niño
- Organizar el seguimiento, fiscalización e impulsar el cumplimiento del Acuerdo Regional.



### Fuentes:

1. Plan de Desarrollo Regional Concertado 2007-2011 / GR Piura
2. Escenarios Socioeconómicos para el Departamento de Piura: 2005 – 2025 / Bruno Seminario y Carmen Astorne - Abril, 2005 / CI Universidad del Pacífico .
3. Acuerdo Regional Piura 2021
4. Estadística MITINCI
5. Estadística MINAG
6. Estadística Ministerio de Educación
7. IDH – PNUD
8. ENAHO / INEI
9. Vigila Perú 1er Cuatrimestre - Piura
10. Síntesis Económica de Piura – Marzo del 2009. Dep. Estudios Económicos, BCR Perú
11. INEI Encuesta Nacional de Hogares Anual 2004 – 2006 / Censos Nacionales
12. CEDIR CIPCA

**Eduardo Larrea Tovar**  
**Planificador Regional**

**GRUPO**  
**GEDER**

Grupo  
Gestión Estratégica del Desarrollo Regional