


COOPERACION



Acción Solidaria para el Desarrollo



COOPERACION



Economía peruana y modelo extractivista

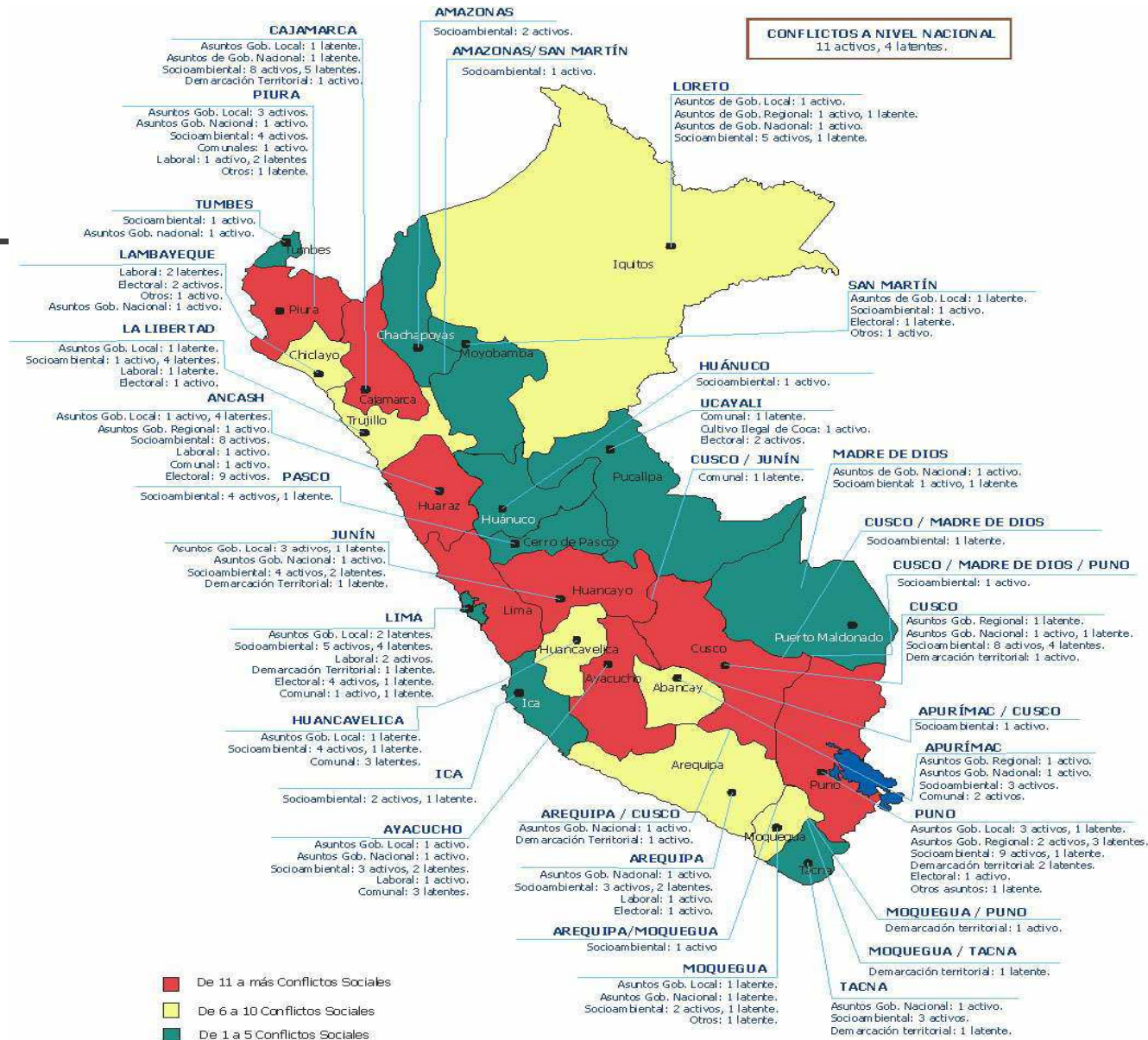

José De Echave

MARZO 2011

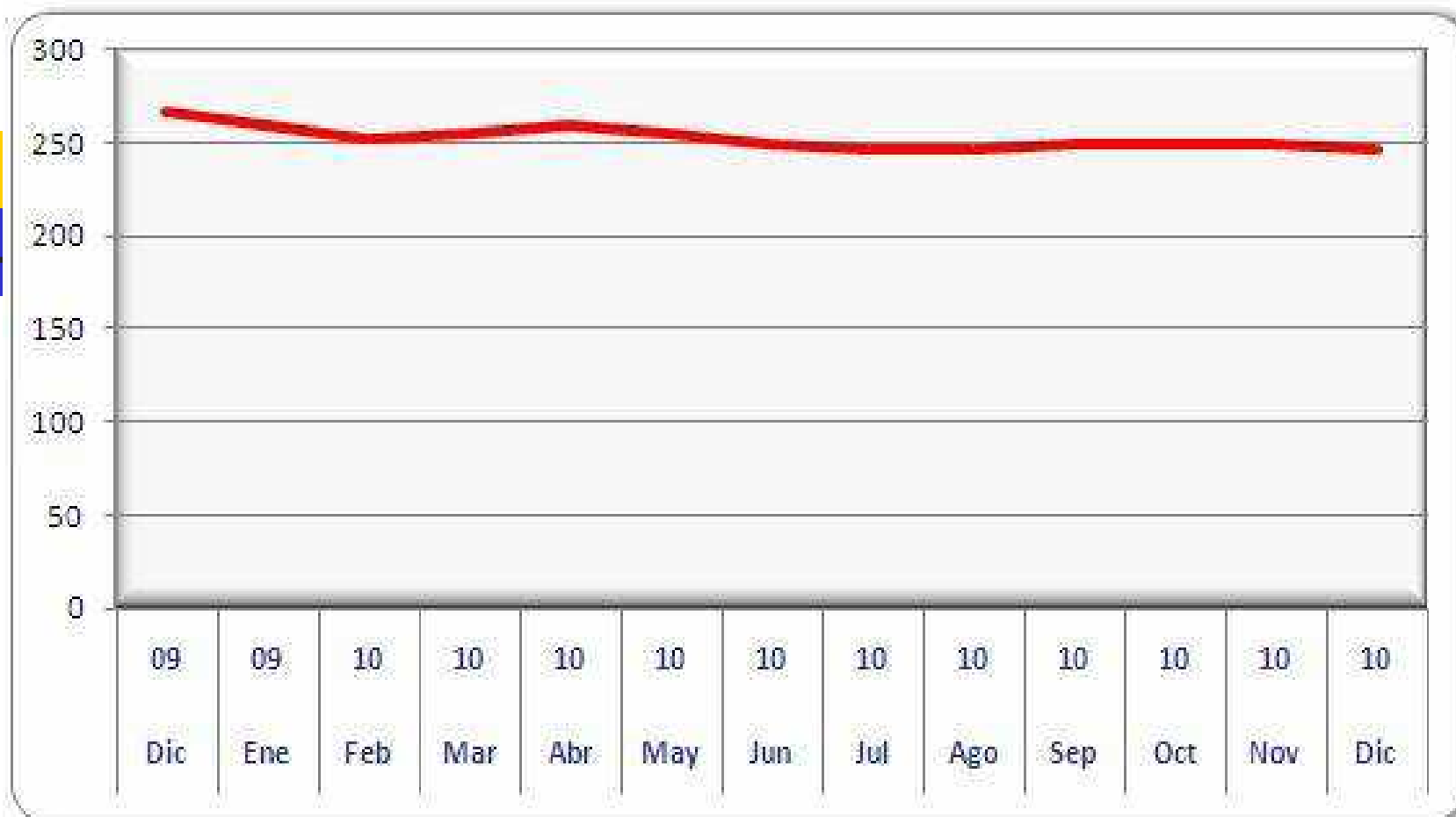


Crecimiento de los conflictos

- ¿Qué dice la Defensoría?
- Los conflictos se mantienen en número e intensidad



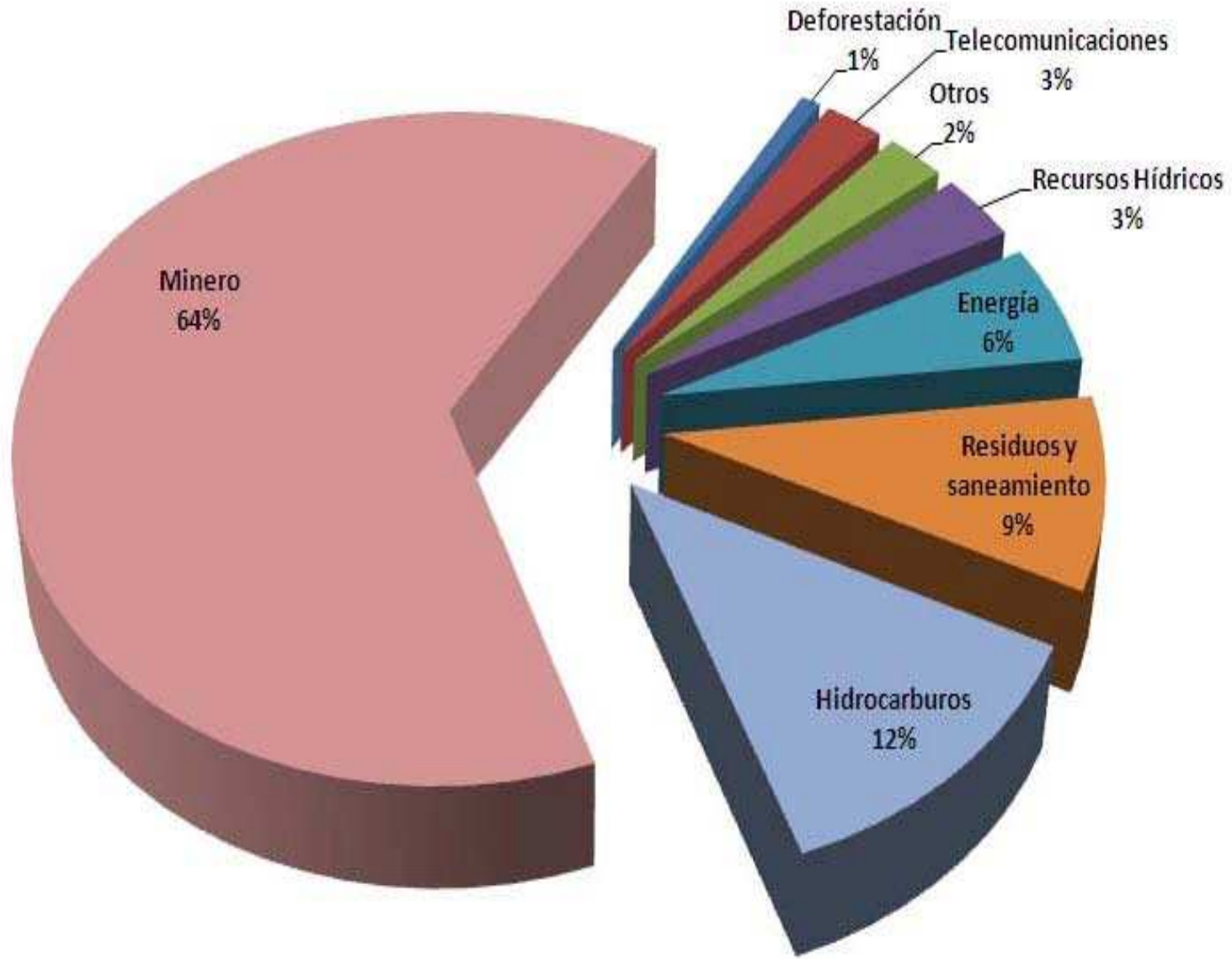

Fuente y Elaboración: Adjuntía para la Prevención de Conflictos Sociales y la Gobernabilidad
Defensoría del Pueblo



Conflictos sociales registrados mes a mes

Dic 09	Ene 09	Feb 10	Mar 10	Abr 10	May 10	Jun 10	Jul 10	Ago 10	Sep 10	Oct 10	Nov 10	Dic 10
267	260	252	255	260	255	250	248	246	250	250	250	246



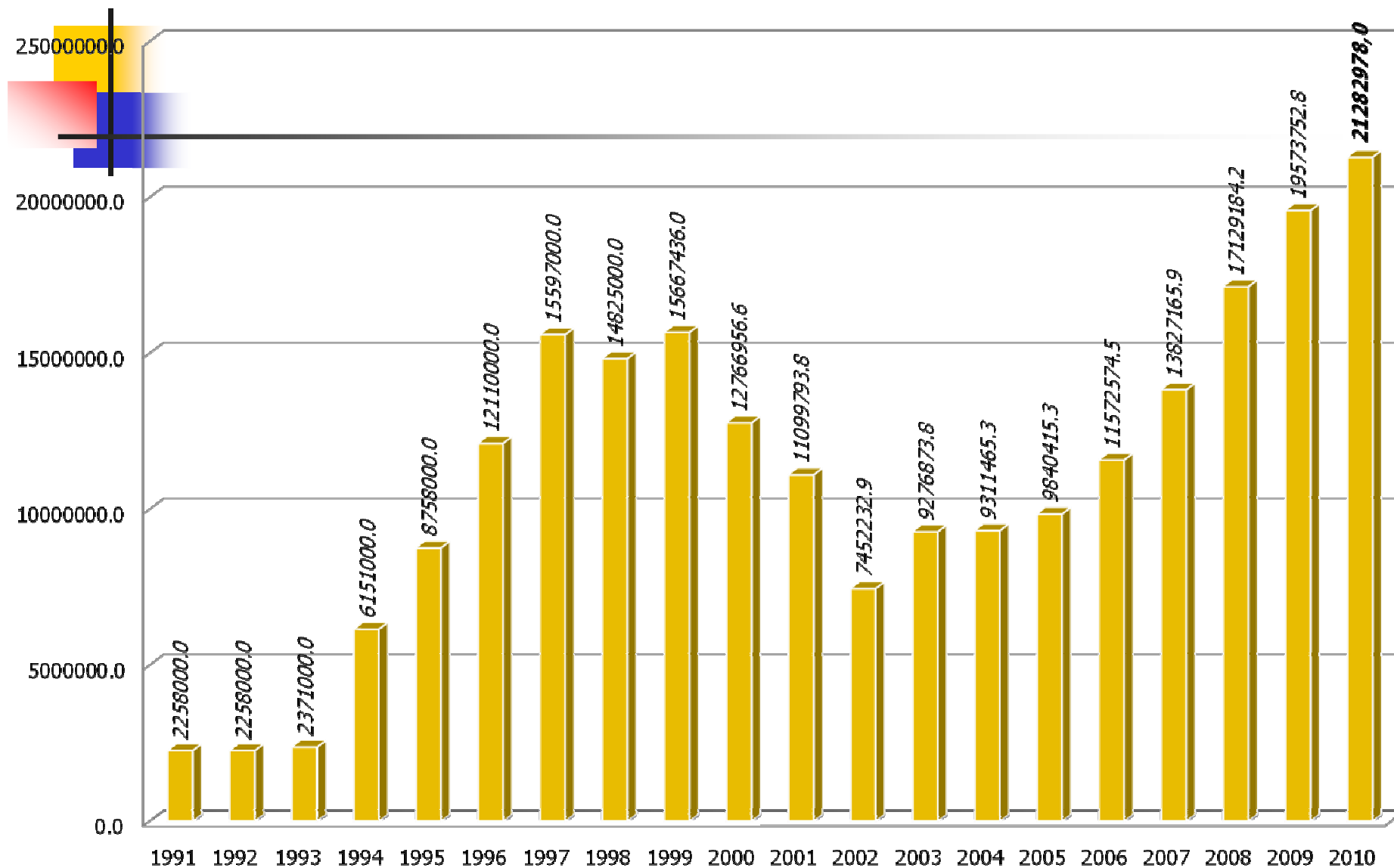


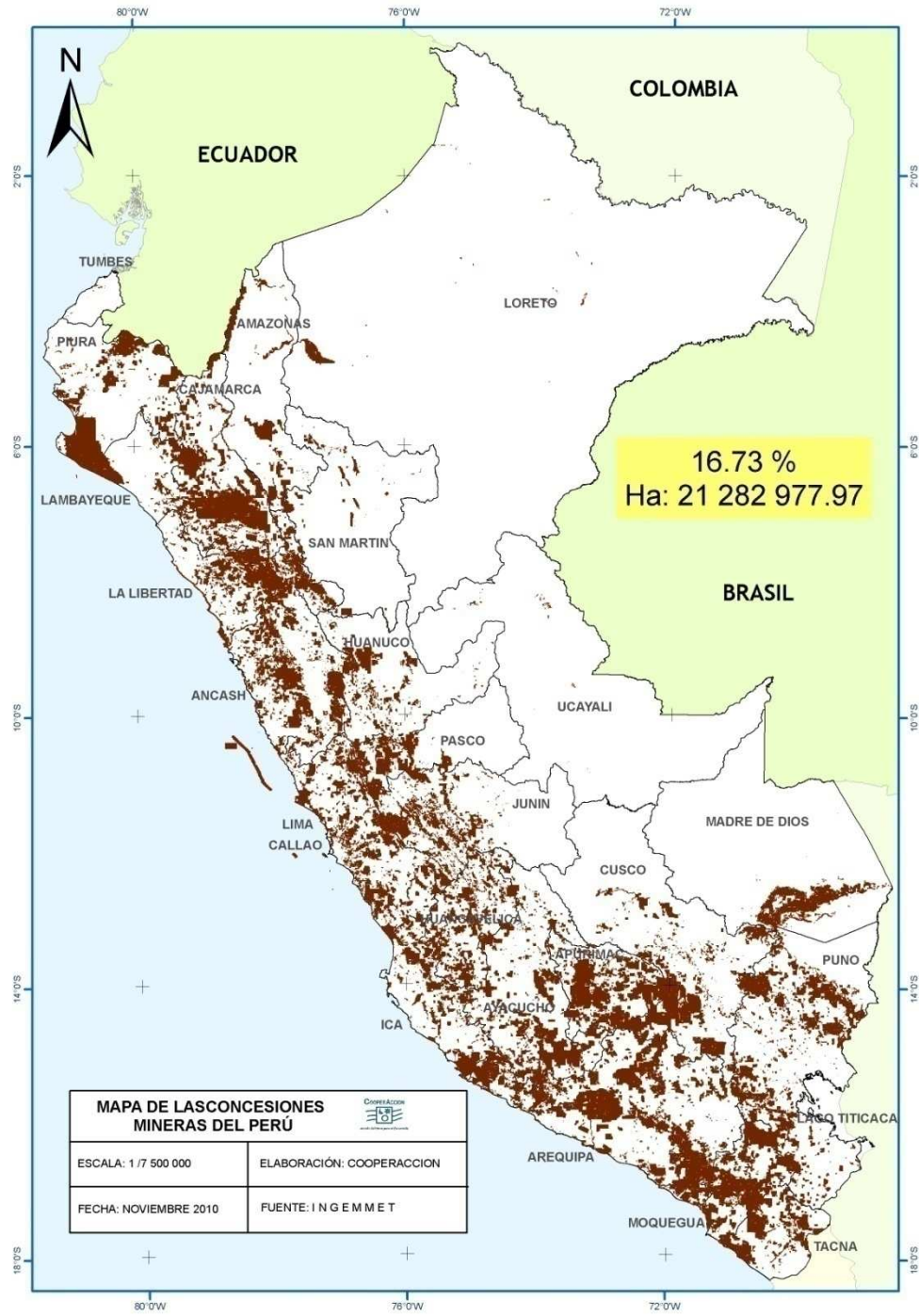



OTRA VARIABLE: LA EXPANSIÓN TERRITORIAL DE LA MINERÍA

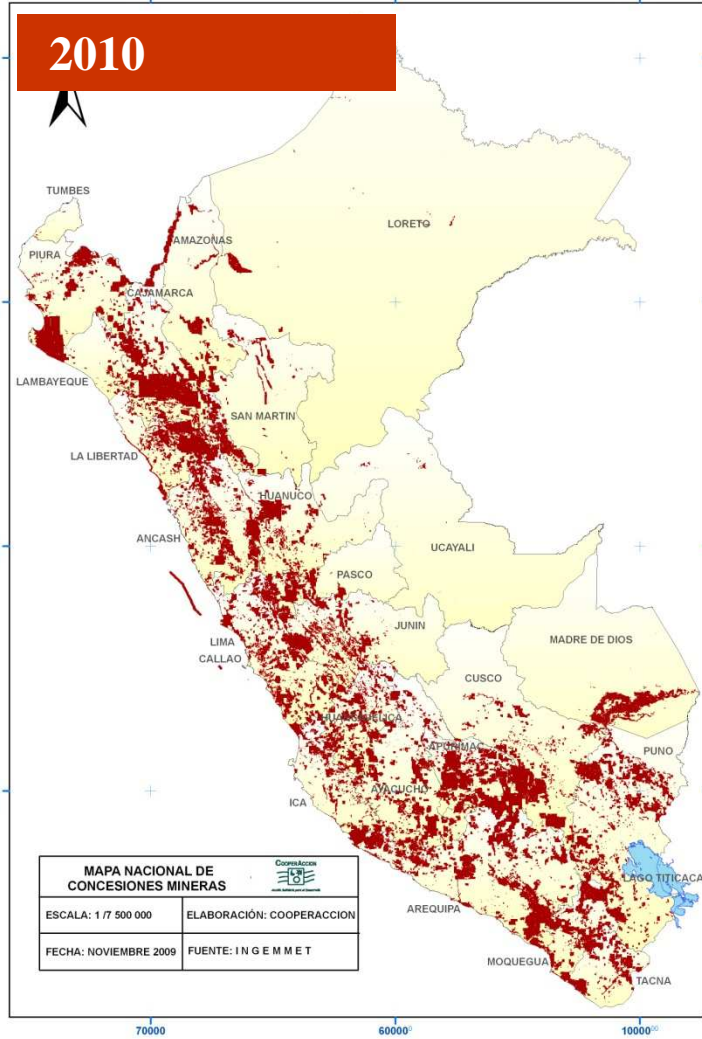
- ¿Es una variable importante a tomar en cuenta?
- ¿Cómo la medimos?

EVOLUCIÓN DE LOS DERECHOS MINEROS A NIVEL NACIONAL (EN MILES DE HECTÁREAS) 1991 - 2010

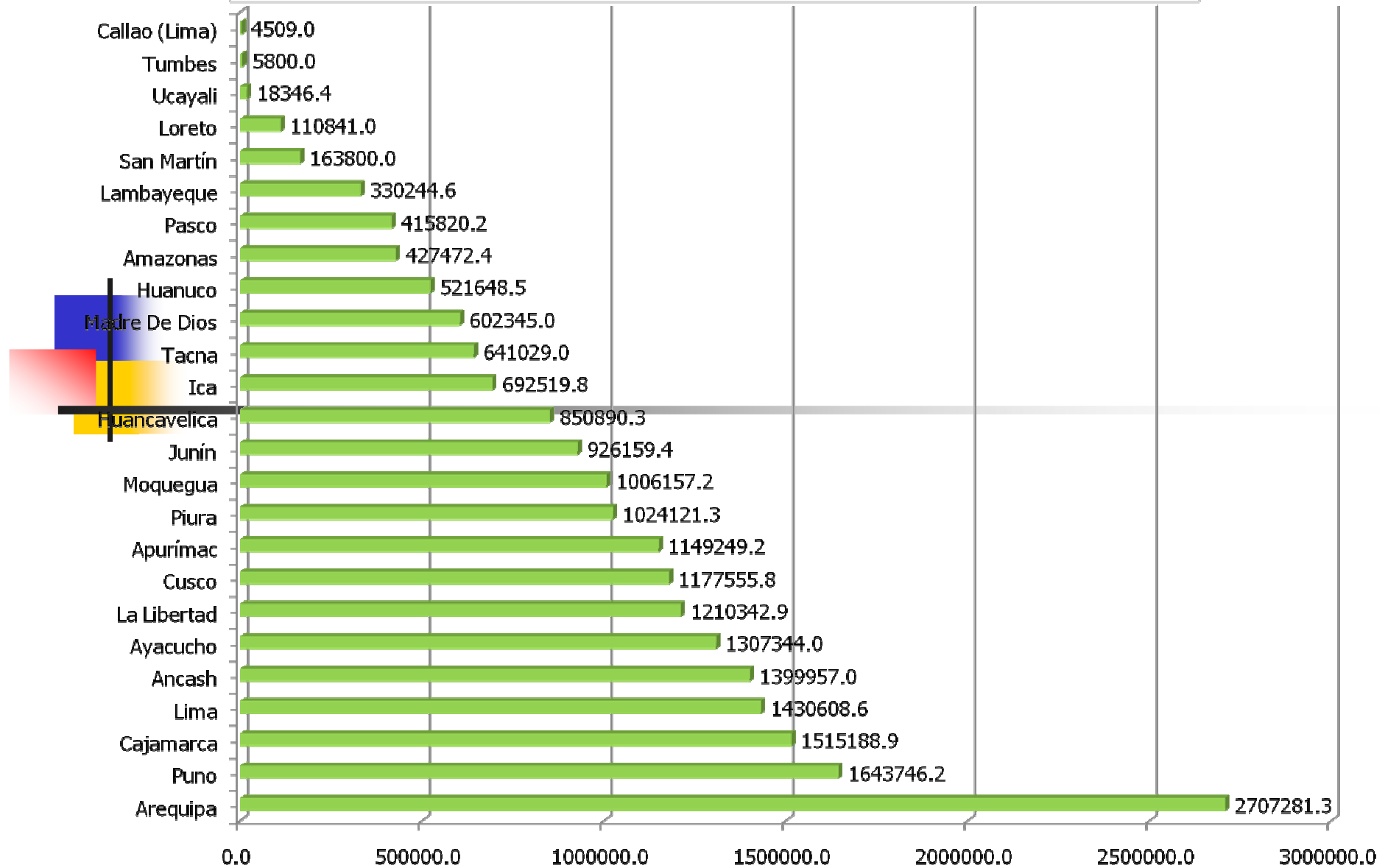




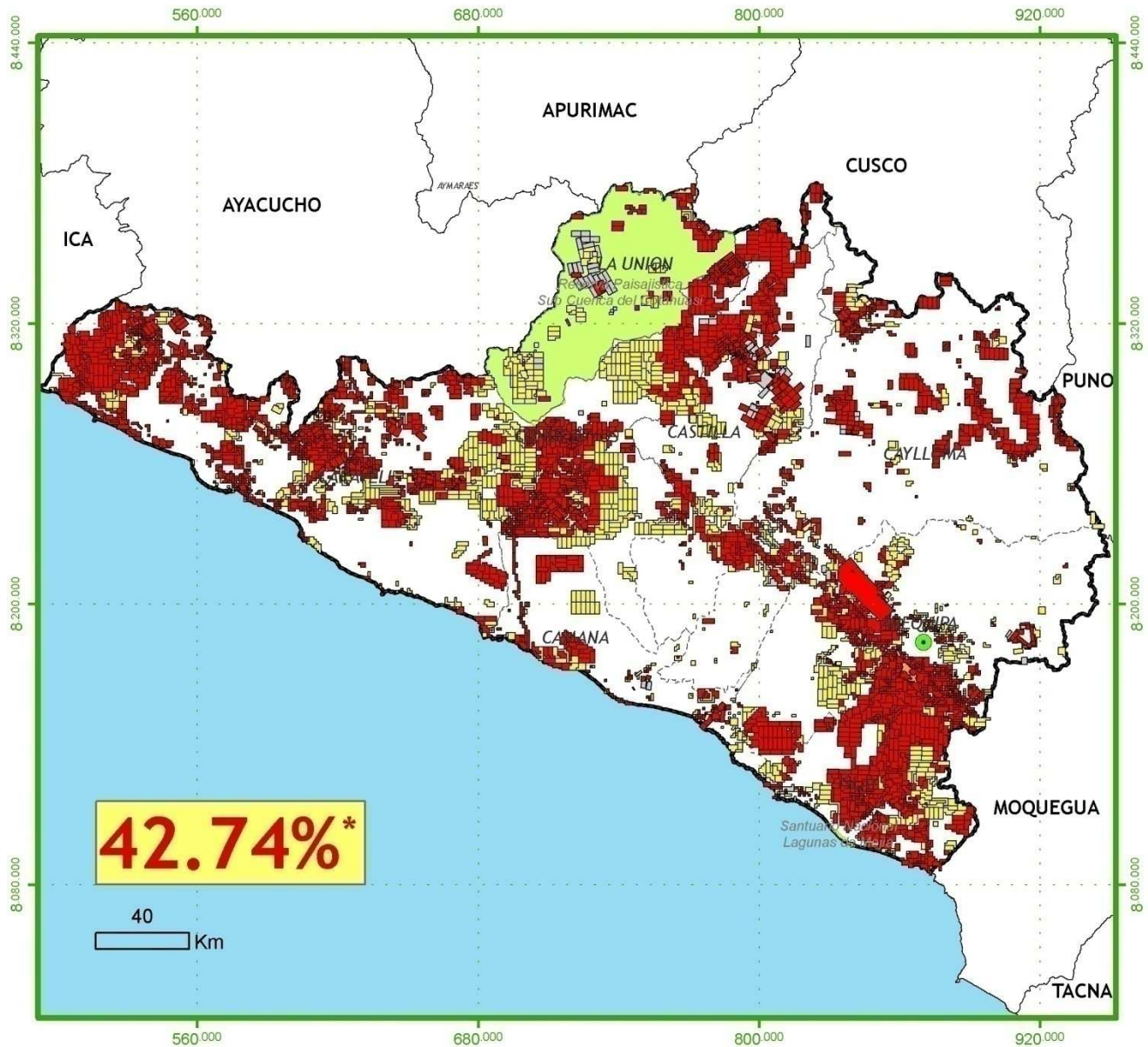
OTORGAMIENTO DE CONCESIONES MINERAS E HIDROCARBUROS



CONCESIONES MINERAS A NIVEL NACIONAL POR REGIONES. NOVIEMBRE 2010. En miles de hectáreas.



Noviembre 2010,
Fuente: INGEMMET



Concesiones Mineras

Departamento de AREQUIPA

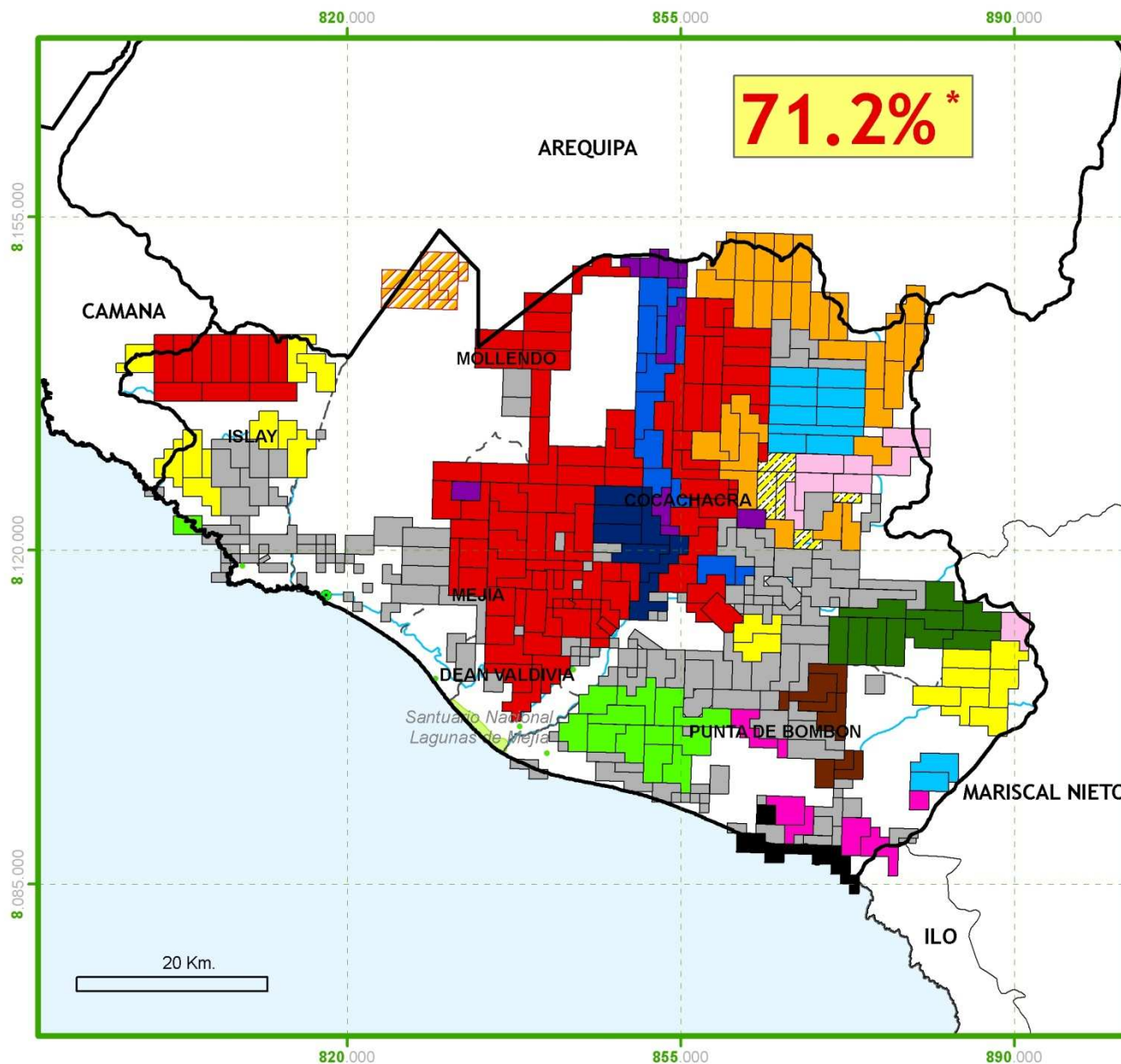
Estado de la Concesión Minera

- Denuncio minero titulado
- Denuncio minero en trámite
- Cantera afectada al Estado
- Planta o depósito de relaves
- Denuncio minero extinto

* Área concesionada considerando c.m. superpuestas

N
 Escala: 1:2.405.000
 Proyección UTM Z18
 Fuente: INGEMMET
 Noviembre 2010





Concesiones Mineras Provincia de ISLAY

Titular de Concesión Minera

■	SOUTHERN PERU COPPER CORPORATION
■	MINERA PAMPA DE COBRE S.A.
■	GOLDEN IDEAL GOLD MINING SAC
■	MINERA MAPSA S.A.
■	FUDA MINING S.A.
■	MINERA ANACONDA PERU S.A.
■	SOCIEDAD MINERA CERRO VERDE S.A.A.
■	COMPAÑIA MINERA MILPO S.A.A.
■	TECK PERU S.A.
■	JUNEFIELD GROUP S.A.
■	CEMENTOS OTORONGO S.A.C.
■	PERUVIAN LATIN RESOURCES S.A.C.
■	FRANCISCO ADOLFO LANDAVERE CASARETTO
■	CANDENTE COPPER PERU S.A.
■	S.M.R.L. MARIO RIMACHI 1
■	OTROS TITULARES

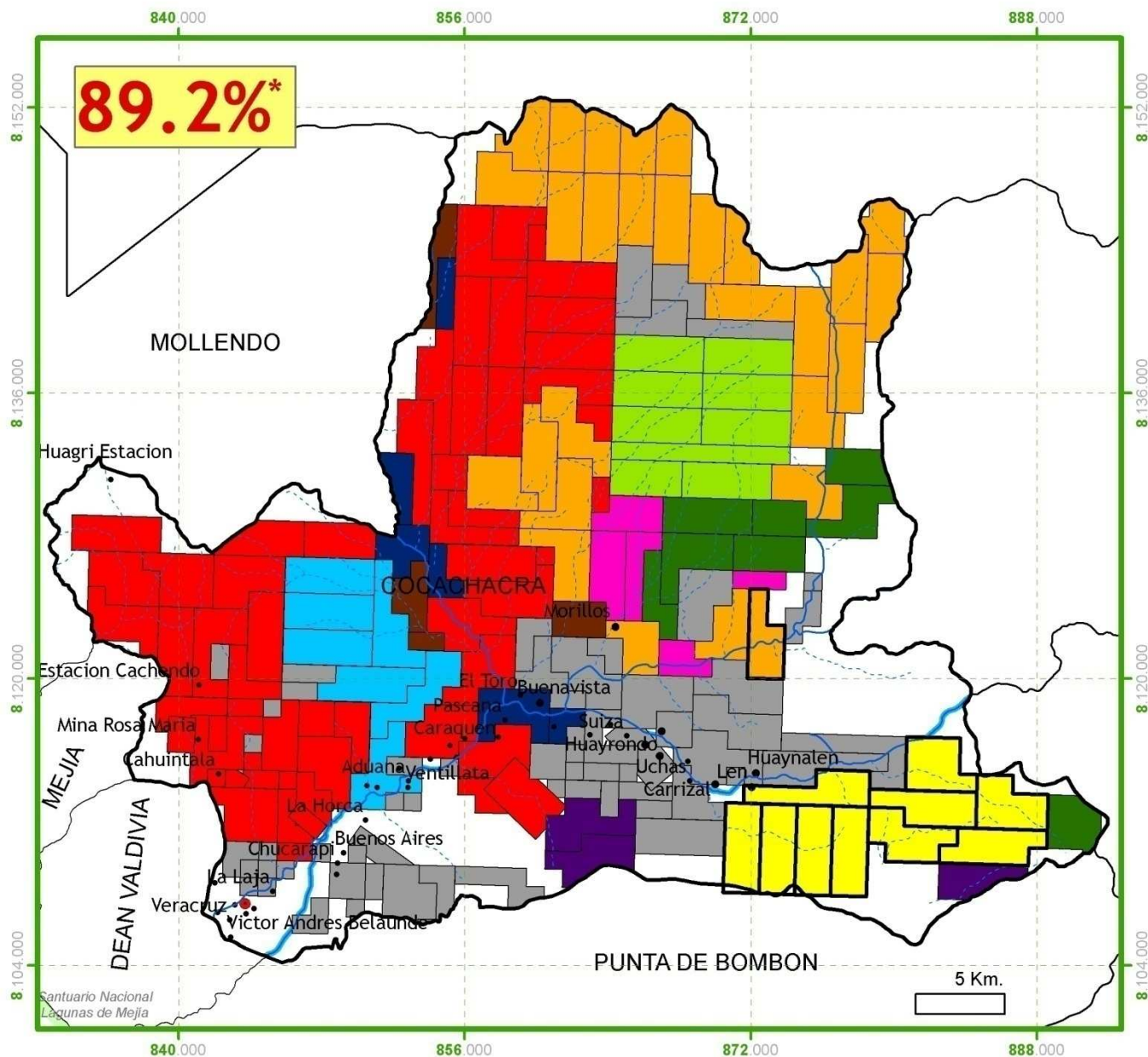
* Área concesionada considerando c.m. superpuestas

Departamento de

Arequipa

N
Escala 1:582.000
Proyección UTM Z18
Fuente: INGEMMET
Noviembre 2010





89.2%*

Concesiones Mineras

Distrito de COCACHACRA

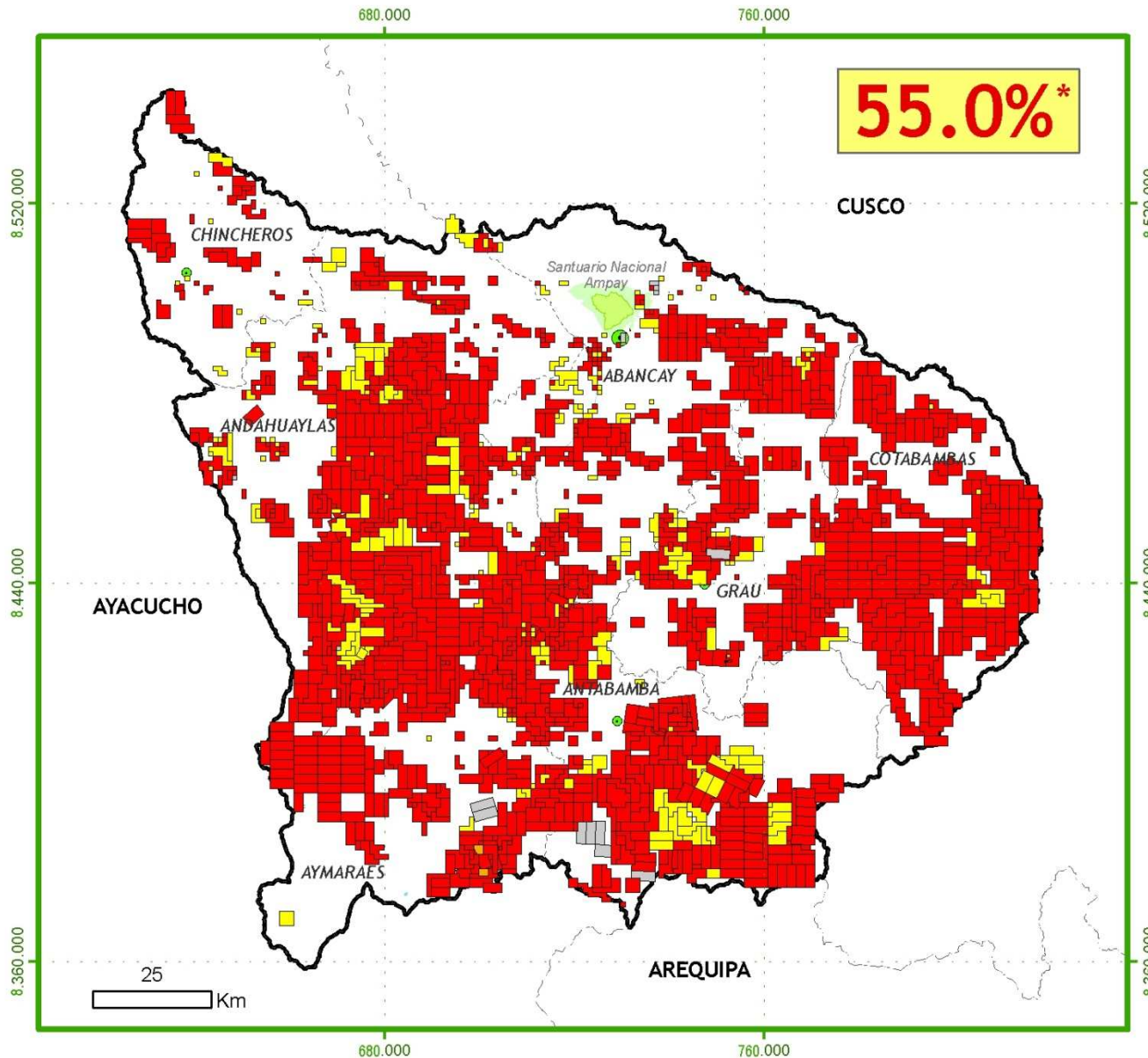
Titular de Concesión Minera	
■	SOUTHERN PERU COPPER CORPORATION
■	MINERA PAMPA DE COBRE S.A.
■	FUDA MINING S.A.
■	MINERA ANACONDA PERU S.A.
■	TECK PERU S.A.
■	COMPAÑIA MINERA MILPO S.A.A.
■	CANDENTE COPPER PERU S.A.
■	SOCIEDAD MINERA CERRO VERDE S.A.A.
■	GOLDEN IDEAL GOLD MINING SAC
■	CEMENTOS OTORONGO S.A.C.
■	OTROS TITULARES

* Área concesionada considerando c.m. superpuestas

N
Escala 1:308.023
Proyección UTM Z18
Fuente: INGEMMET
Noviembre 2010

Provincia de ISLAY





55.0%*

Concesiones Mineras

Departamento de APURIMAC

Estado de la Concesión Minera

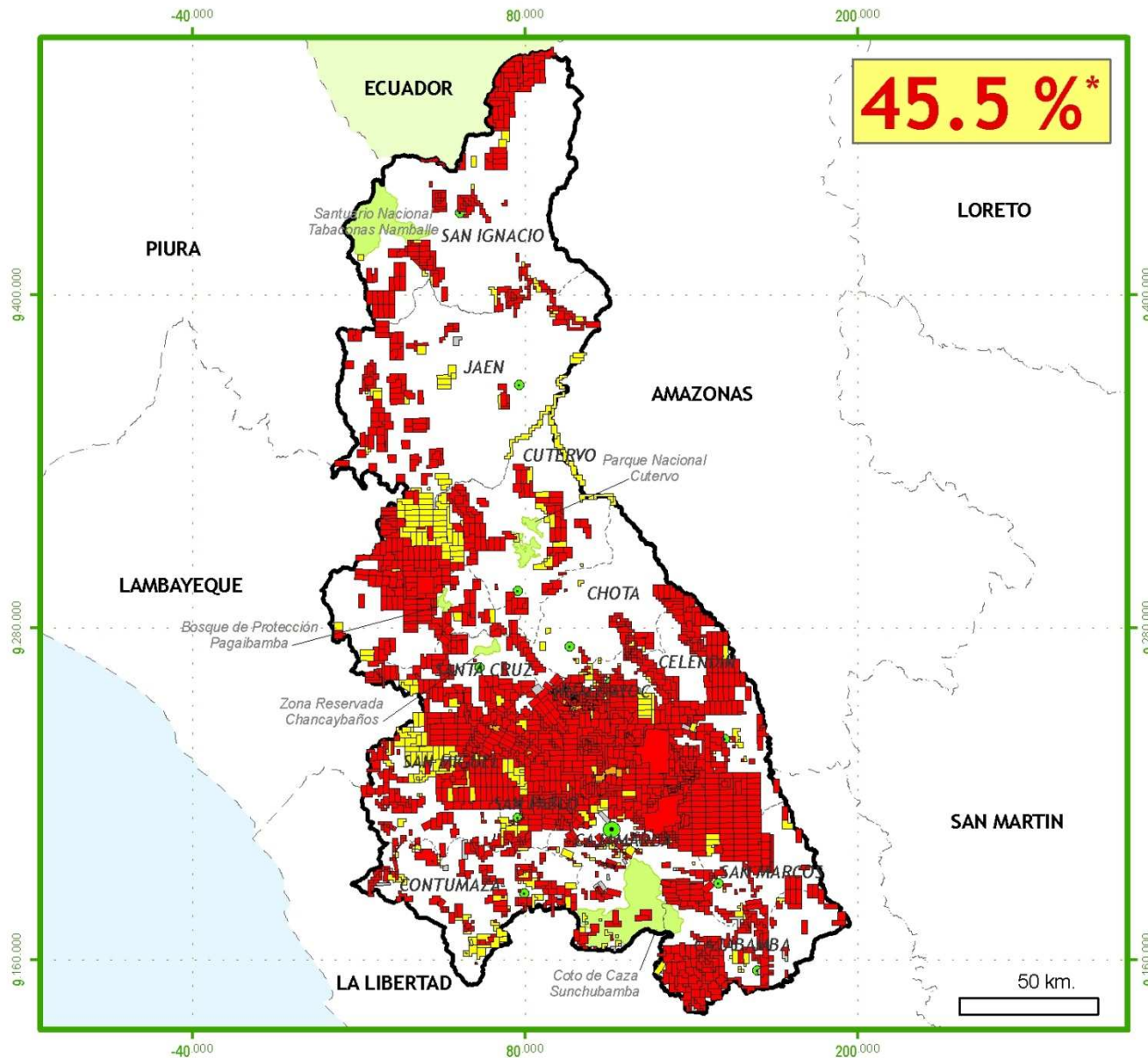
- Denuncio minero titulado
- Denuncio minero en trámite
- Cantera afectada al Estado
- Planta o depósito de relaves
- Denuncio minero extinto

* Área concesionada considerando c.m. superpuestas



Escala: 1:1.200.000
 Proyección UTM Z18
 Fuente: INGEMMET
 Noviembre 2010





45.5 %*

Concesiones Mineras

Departamento de CAJAMARCA

Estado de la Concesión Minera

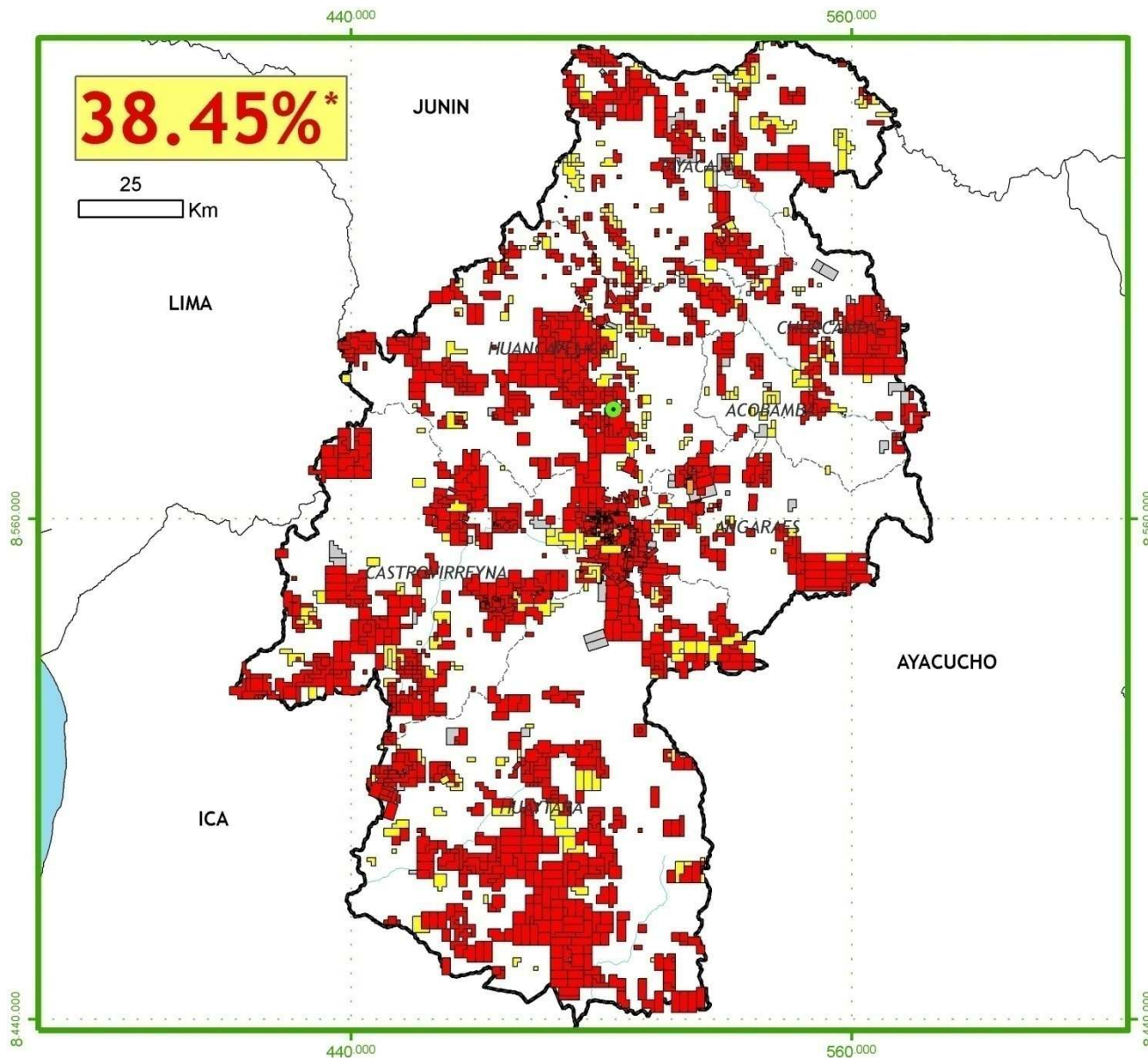
- Denuncio minero titulado
- Denuncio minero en trámite
- Cantera afectada al Estado
- Planta o depósito de relaves
- Denuncio minero extinto

* Área concesionada considerando c.m. superpuestas



Escala: 1:2.050.000
 Proyección UTM Z18
 Fuente: INGEMMET
 Noviembre 2010





Concesiones Mineras

Departamento de HUANCAVELICA

Estado de la Concesión Minera

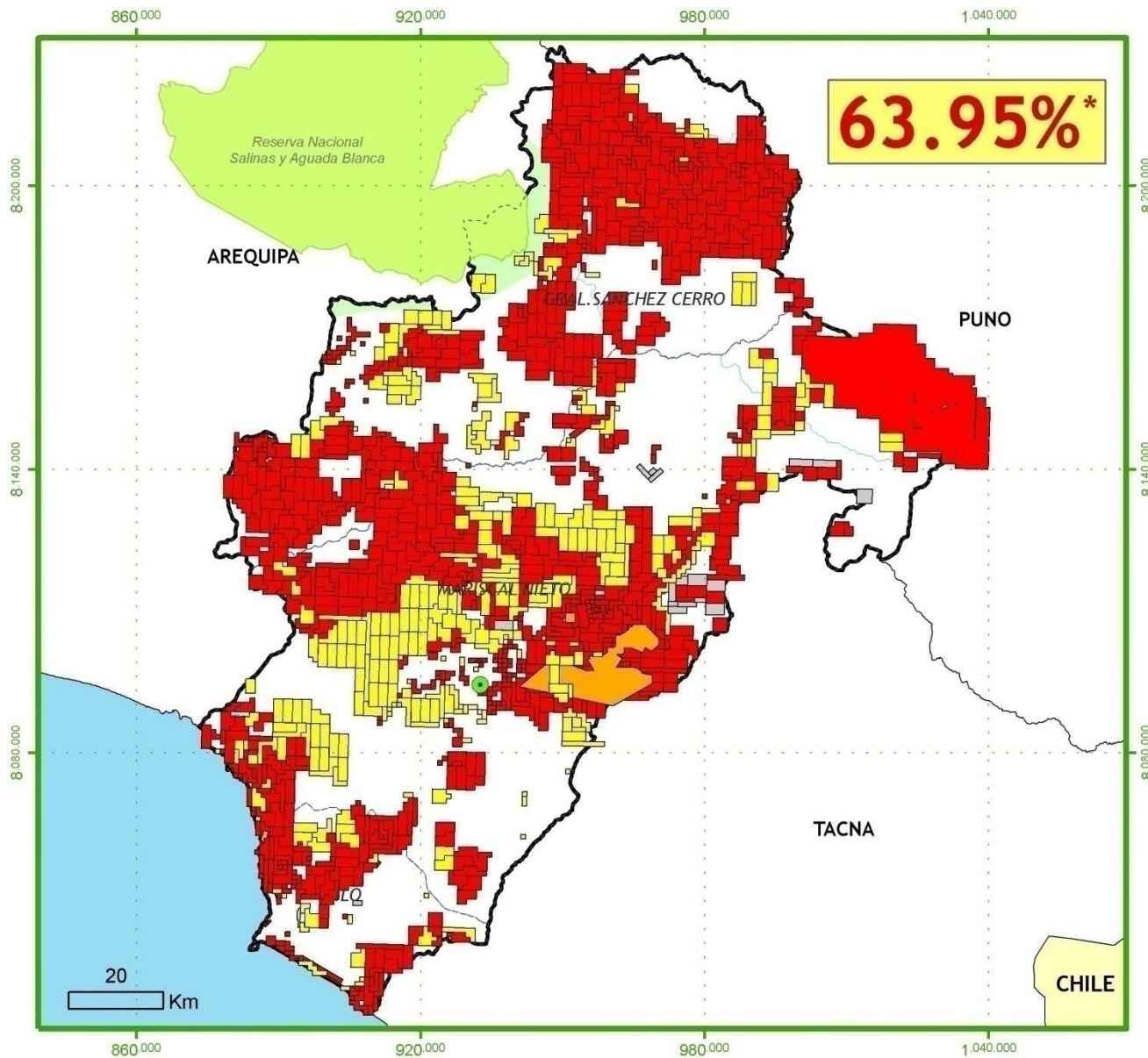
- Denuncio minero titulado
- Denuncio minero en trámite
- Cantera afectada al Estado
- Planta o depósito de relaves
- Denuncio minero extinto

* Área concesionada considerando c.m. superpuestas



Escala: 1:1.365.000
Proyección UTM Z18
Fuente: INGEMMET
Noviembre 2010





Concesiones Mineras

Departamento de MOQUEGUA

Estado de la Concesión Minera

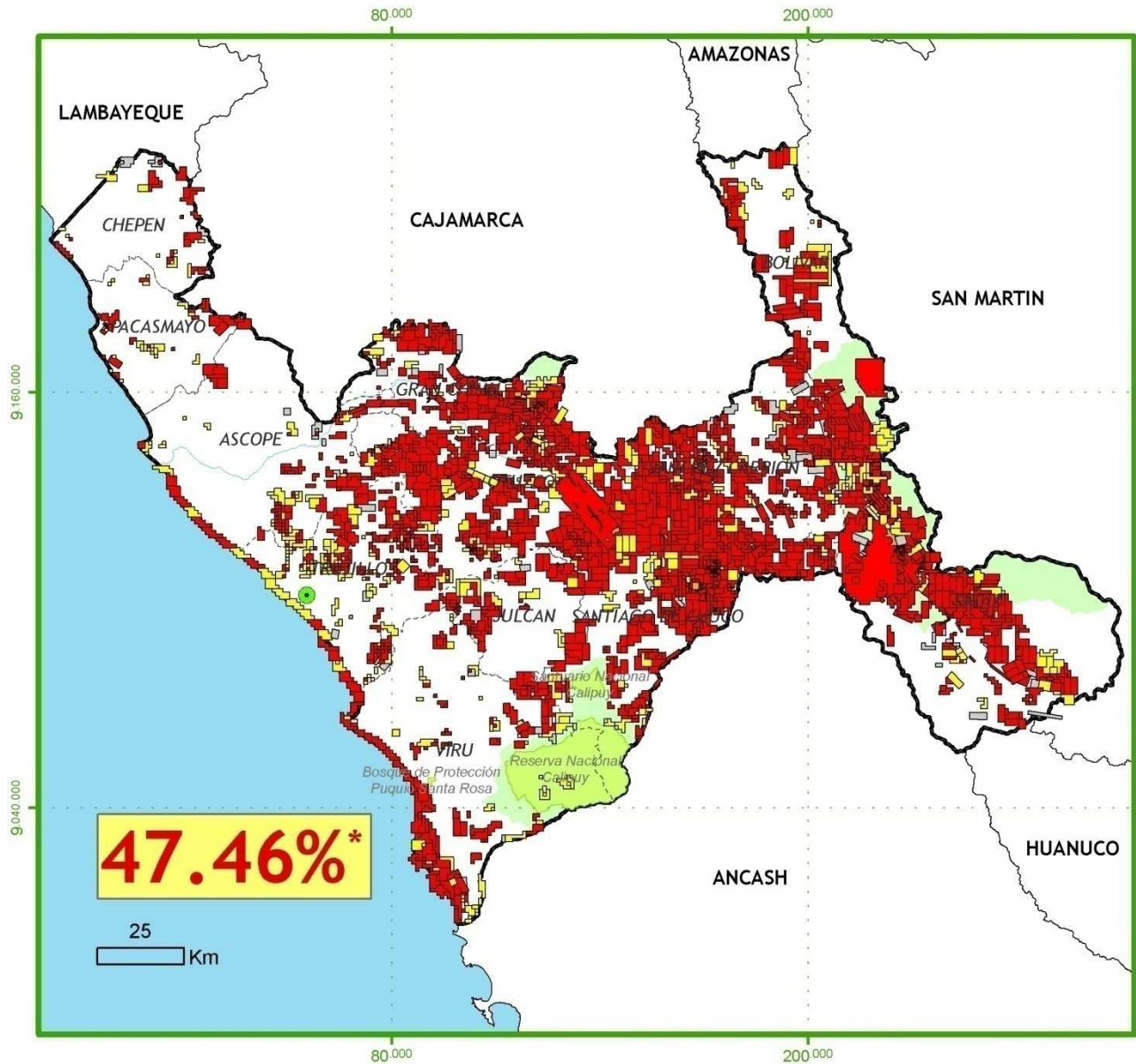
- Denuncio minero titulado
- Denuncio minero en trámite
- Cantera afectada al Estado
- Planta o depósito de relaves
- Denuncio minero extinto

* Área concesionada considerando c.m. superpuestas



Escala: 1:1.200.000
Proyección UTM Z18
Fuente: INGEMMET
Noviembre 2010





Concesiones Mineras

Departamento de LA LIBERTAD

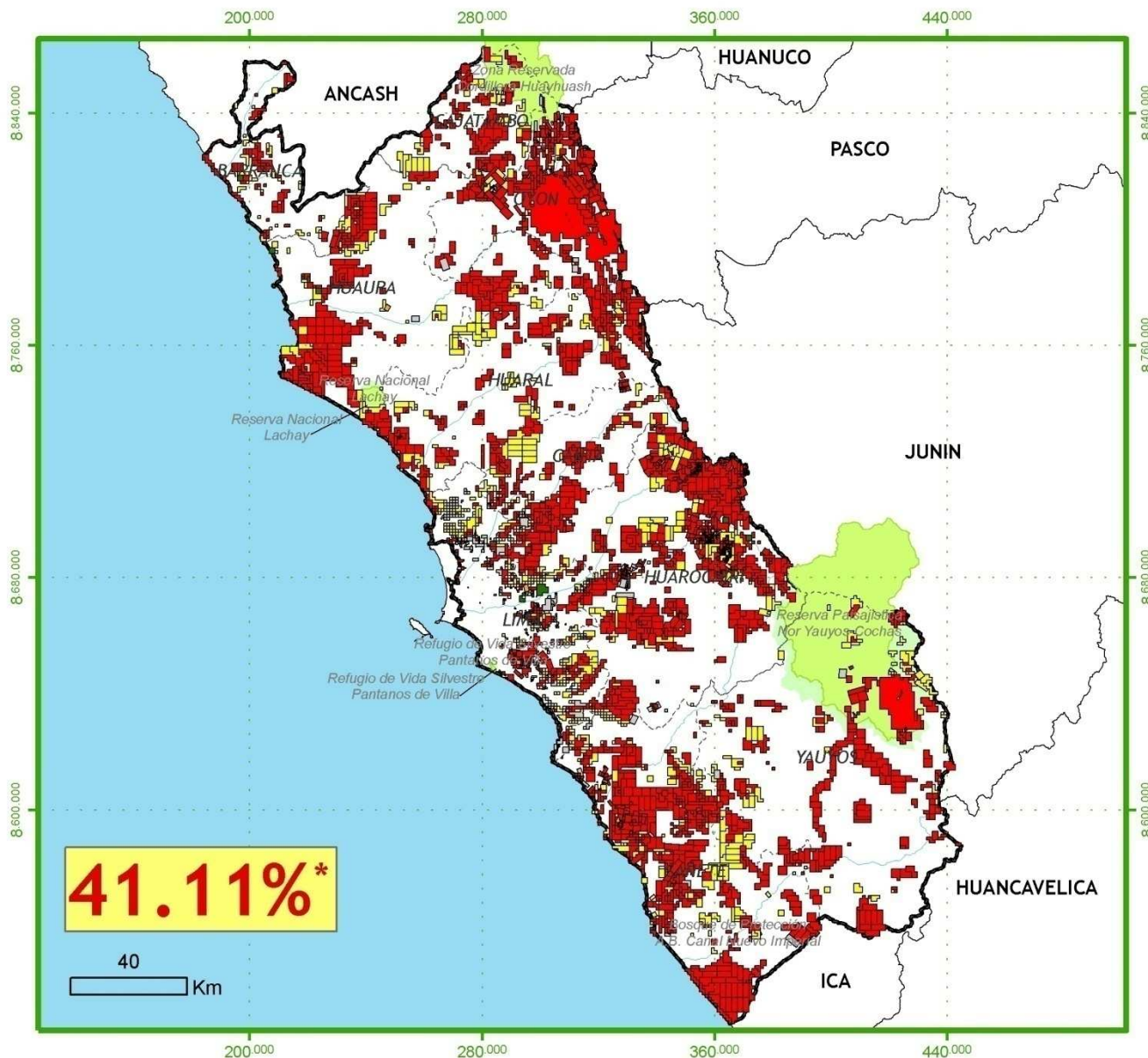
Estado de la Concesión Minera

- Denuncio minero titulado
- Denuncio minero en trámite
- Cantera afectada al Estado
- Planta o depósito de relaves
- Denuncio minero extinto

* Área concesionada considerando c.m. superpuestas

N
 Escala: 1:1.650.000
 Proyección UTM Z18
 Fuente: INGEMMET
 Noviembre 2010





Concesiones Mineras

Departamento de LIMA

Estado de la Concesión Minera

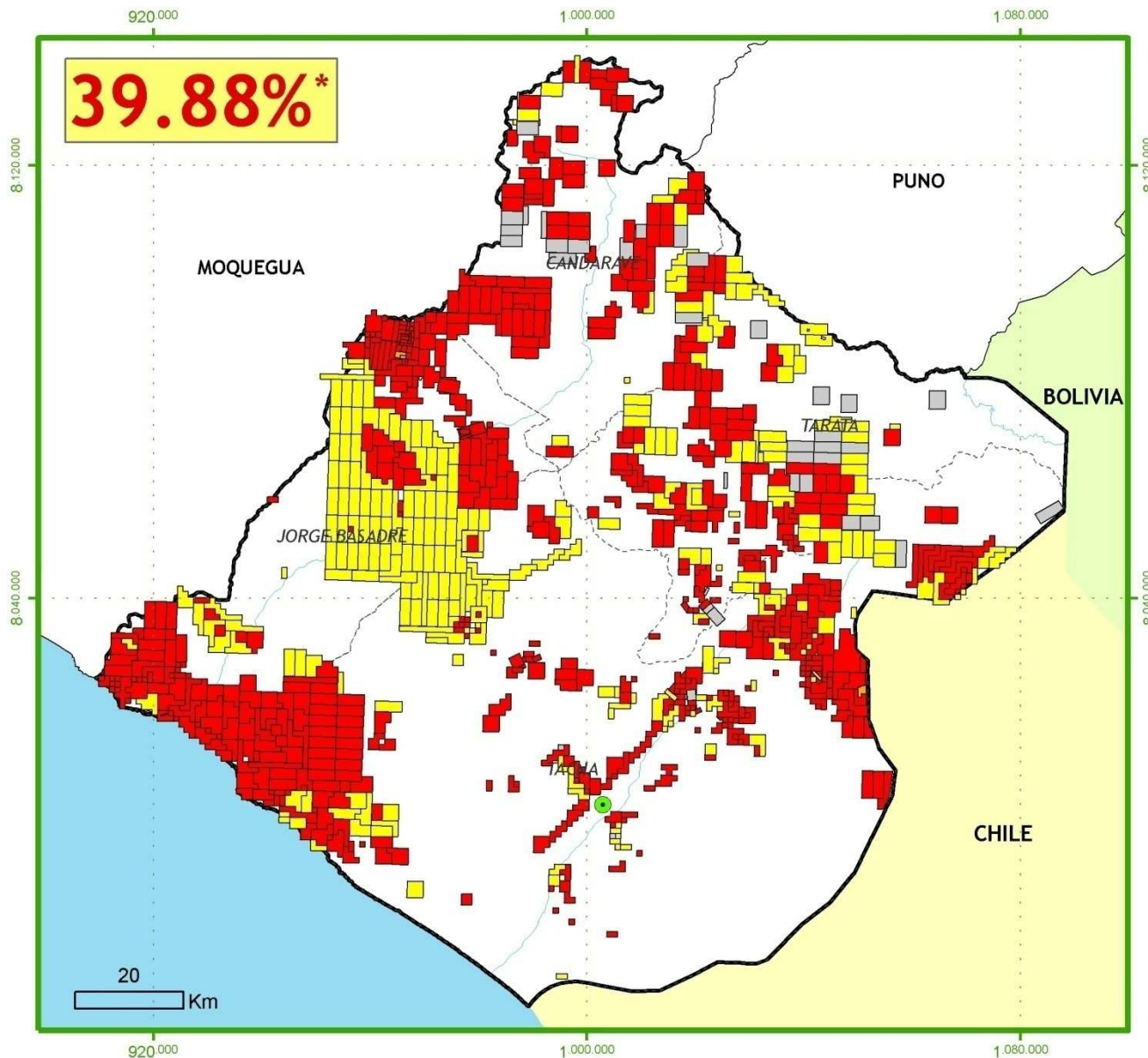
- Denuncio minero titulado
- Denuncio minero en trámite
- Cantera afectada al Estado
- Planta o depósito de relaves
- Denuncio minero extinto

* Área concesionada considerando c.m. superpuestas



Escala: 1:1.955.000
 Proyección UTM Z18
 Fuente: INGEMMET
 Noviembre 2010





Concesiones Mineras

Departamento de TACNA

Estado de la Concesión Minera

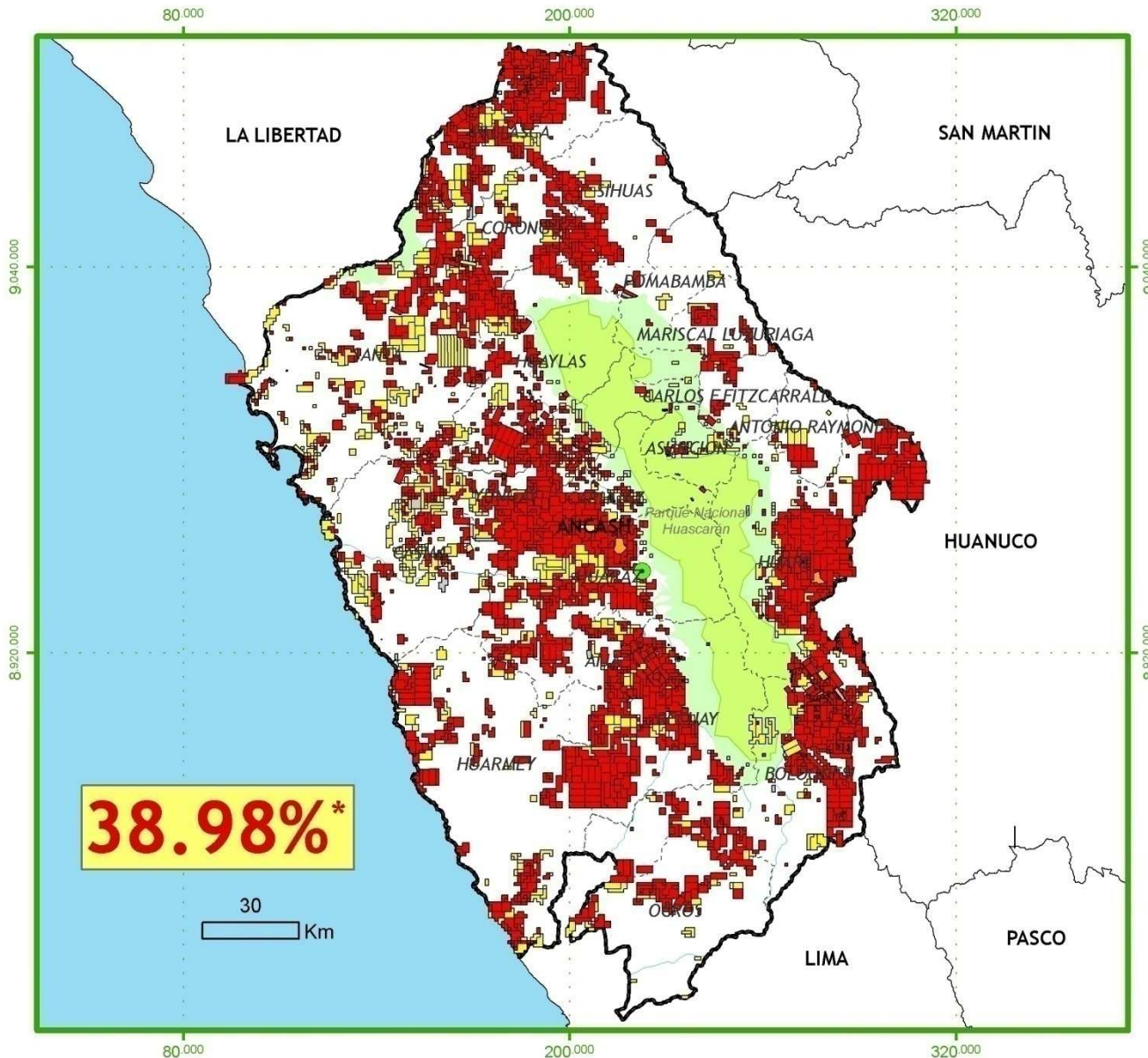
- Denuncio minero titulado
- Denuncio minero en trámite
- Cantera afectada al Estado
- Planta o depósito de relaves
- Denuncio minero extinto

* Área concesionada considerando c.m. superpuestas



Escala: 1:1.050.000
 Proyección UTM Z18
 Fuente: INGEMMET
 Noviembre 2010





Concesiones Mineras

Departamento de ANCASH

Estado de la Concesión Minera

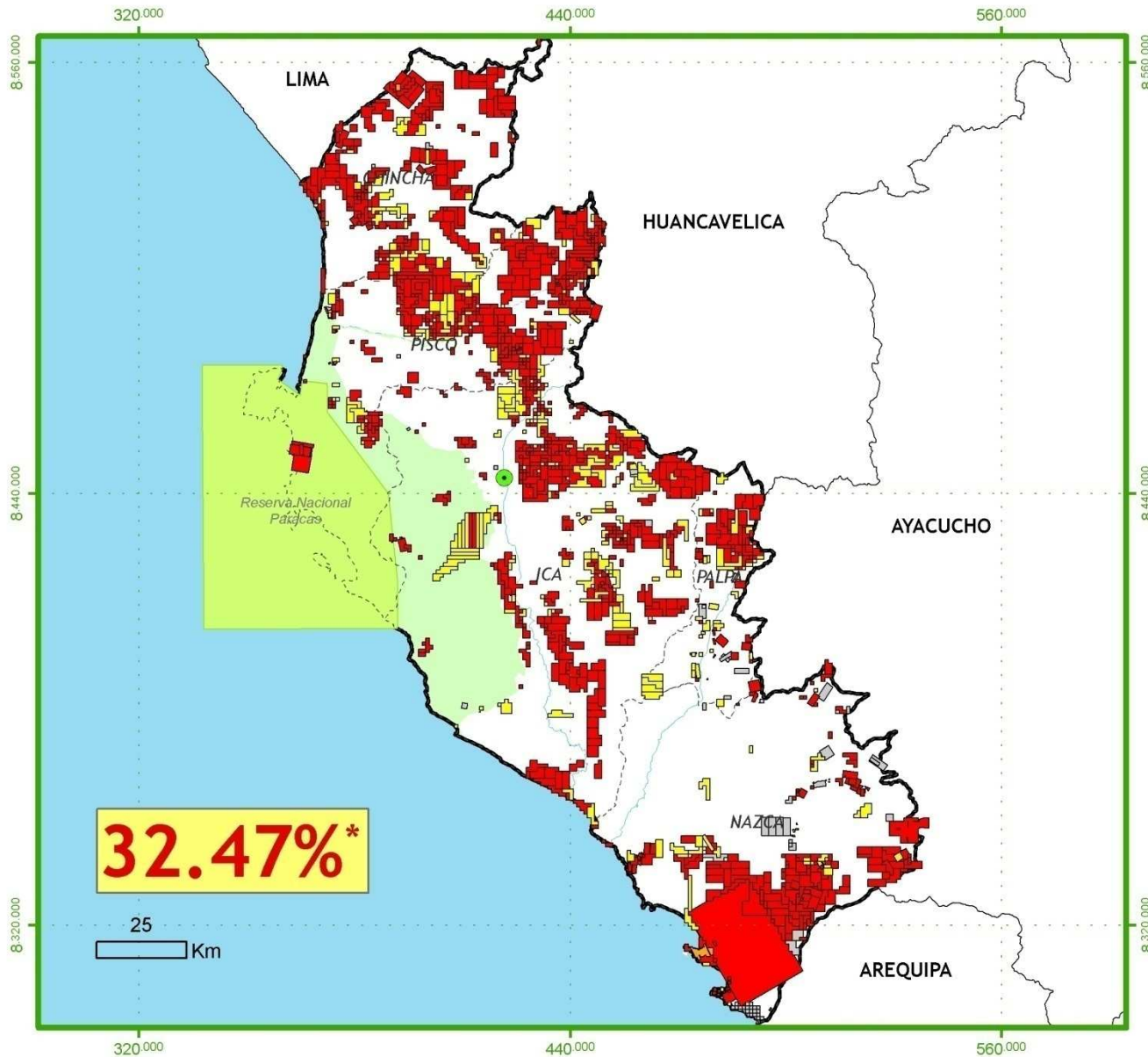
- Denuncio minero titulado
- Denuncio minero en trámite
- Cantera afectada al Estado
- Planta o depósito de relaves
- Denuncio minero extinto

* Área concesionada considerando c.m. superpuestas



Escala: 1:1.770.000
 Proyección UTM Z18
 Fuente: INGEMMET
 Noviembre 2010





Concesiones Mineras

Departamento de ICA

Estado de la Concesión Minera

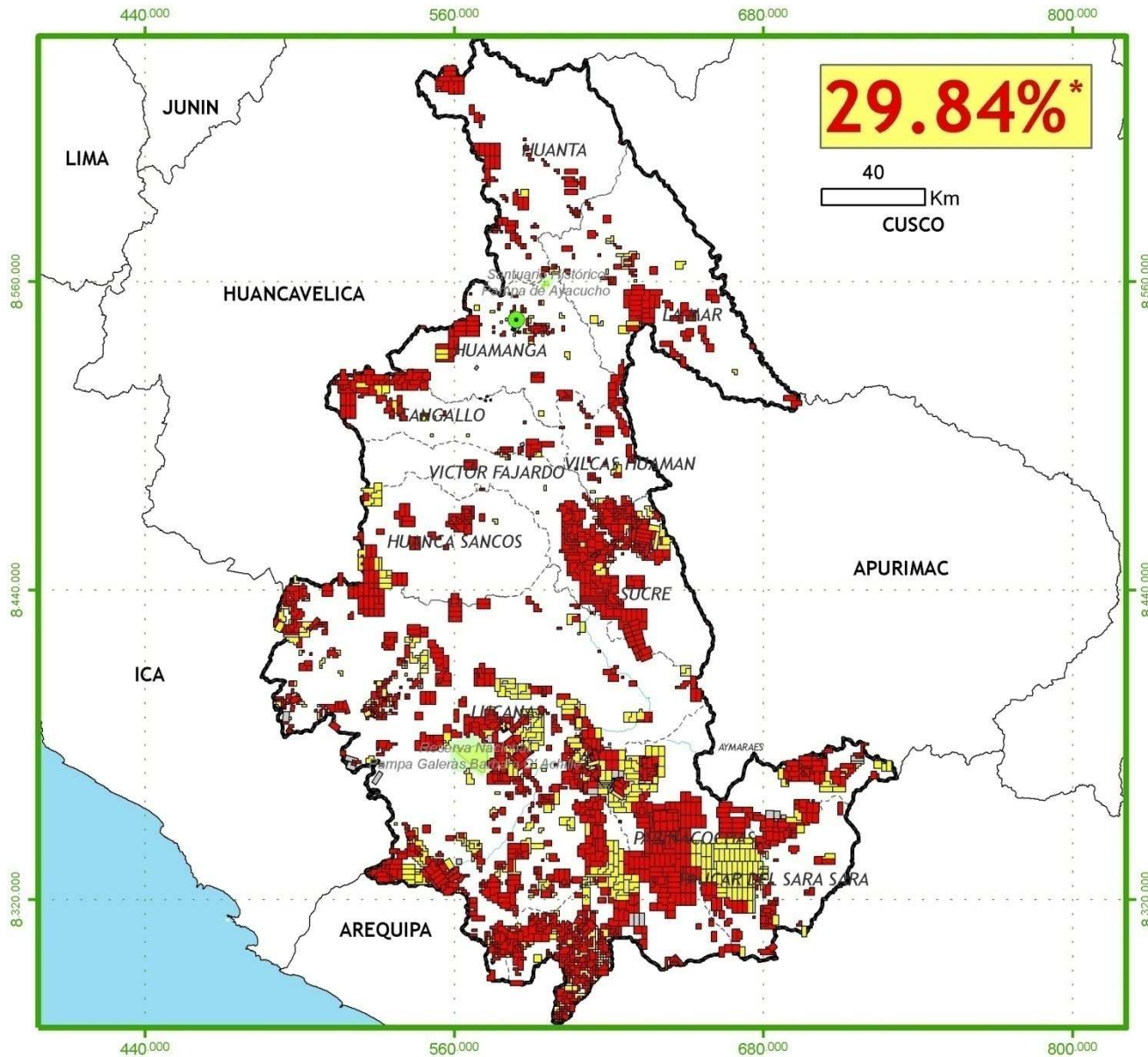
- Denuncio minero titulado
- Denuncio minero en trámite
- Cantera afectada al Estado
- Planta o depósito de relaves
- Denuncio minero extinto

* Área concesionada considerando c.m. superpuestas



Escala: 1:1.580.000
 Proyección UTM Z18
 Fuente: INGEMMET
 Noviembre 2010





Concesiones Mineras

Departamento de AYACUCHO

Estado de la Concesión Minera

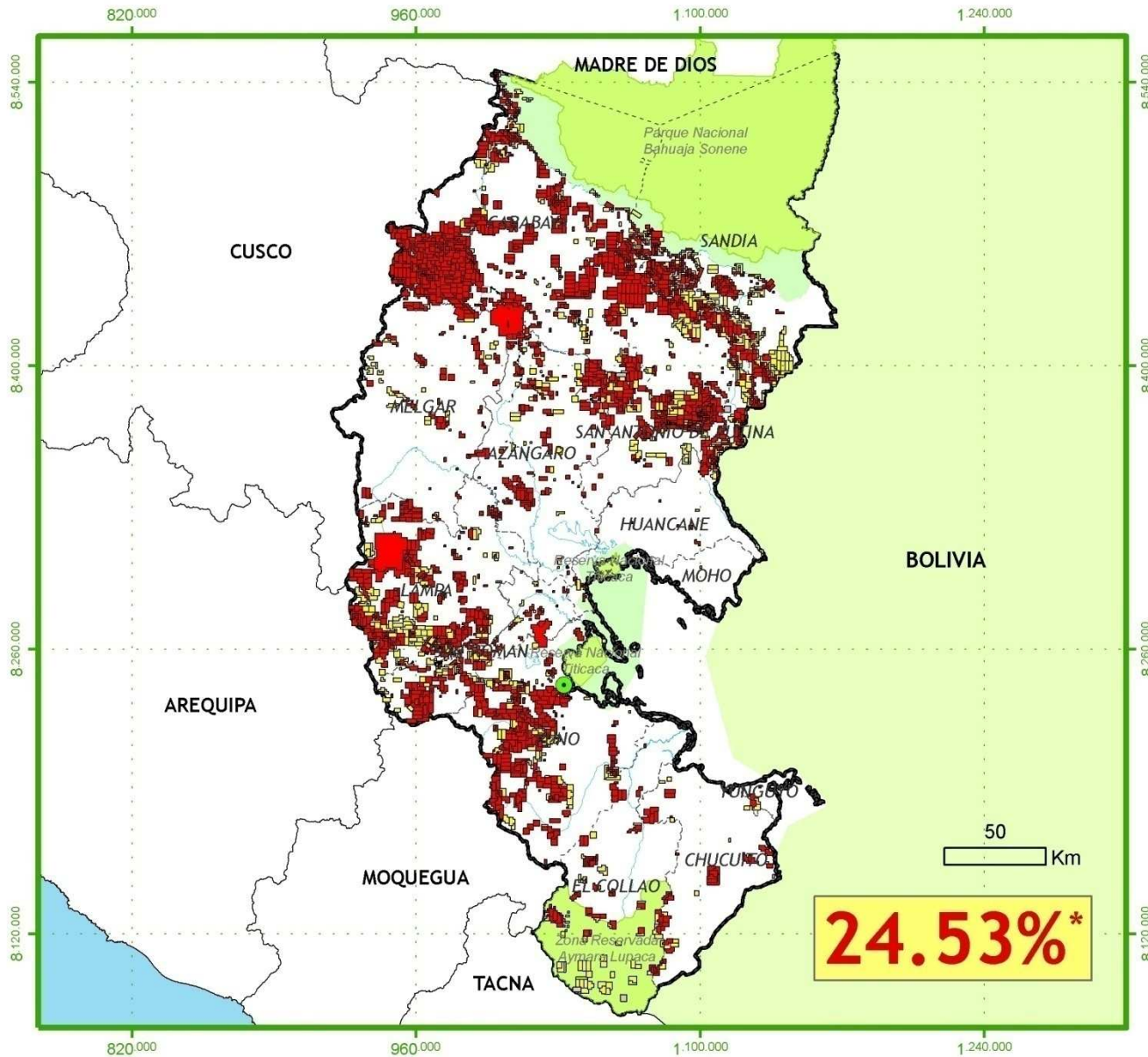
- Denuncio minero titulado
- Denuncio minero en trámite
- Cantera afectada al Estado
- Planta o depósito de relaves
- Denuncio minero extinto

* Área concesionada considerando c.m. superpuestas



Escala: 1:2.205.000
 Proyección UTM Z18
 Fuente: INGGEMMET
 Noviembre 2010





Concesiones Mineras

Departamento de PUNO

Estado de la Concesión Minera

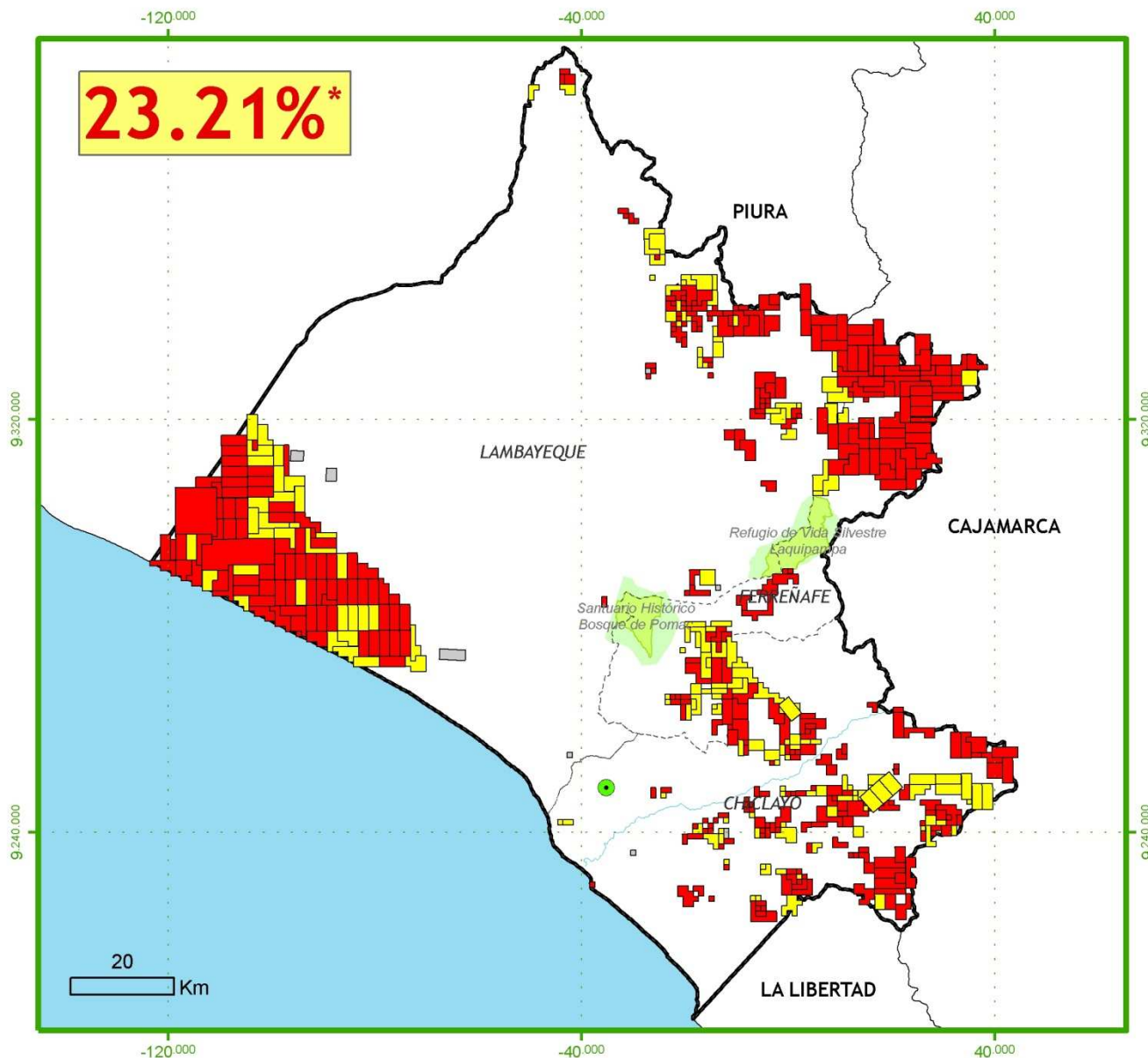
- Denuncio minero titulado
- Denuncio minero en trámite
- Cantera afectada al Estado
- Planta o depósito de relaves
- Denuncio minero extinto

* Área concesionada considerando c.m. superpuestas



Escala: 1:2.800.000
 Proyección UTM Z18
 Fuente: INGEMMET
 Noviembre 2010





Concesiones Mineras

Departamento de LAMBAYEQUE

Estado de la Concesión Minera

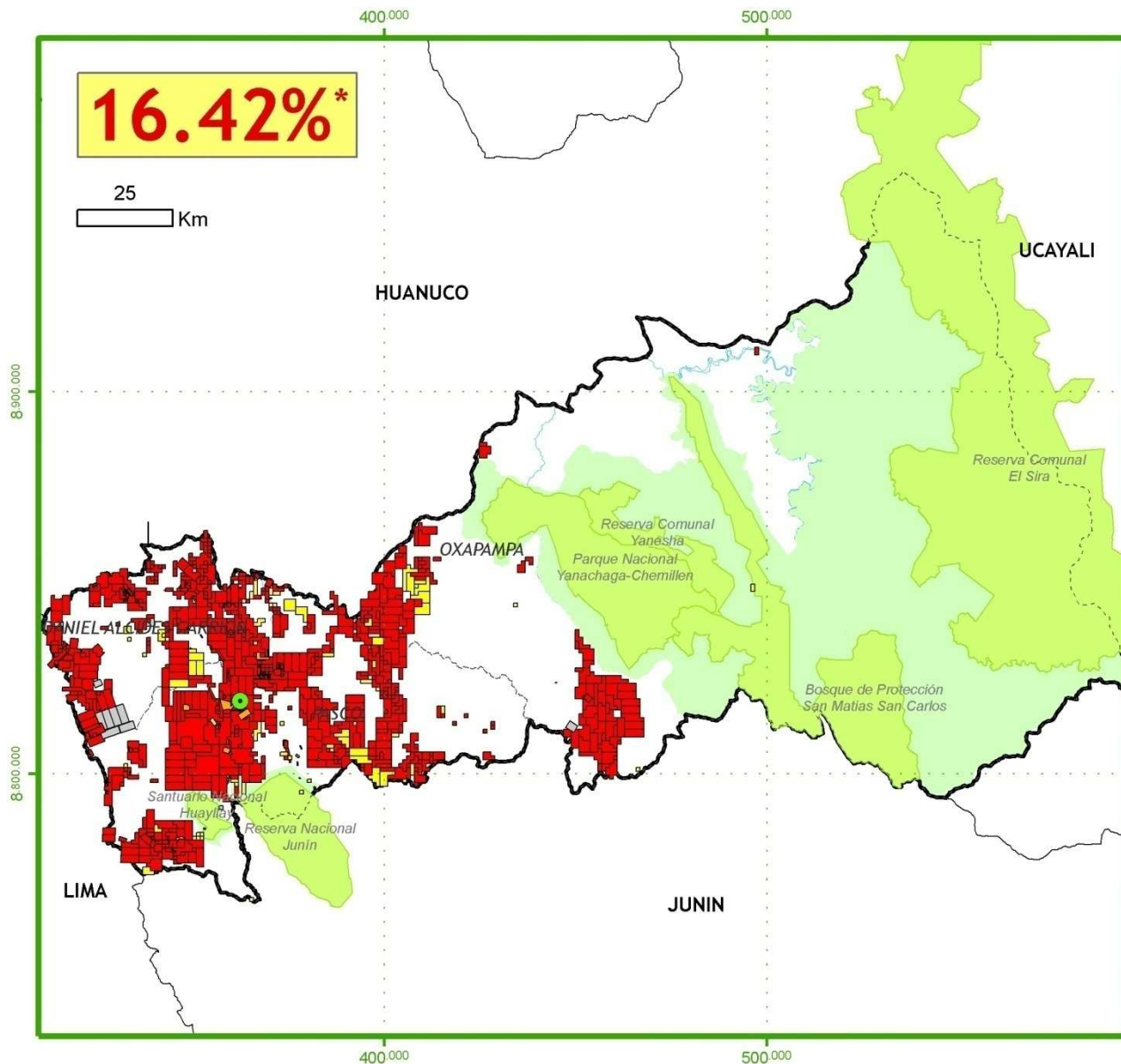
- Denuncio minero titulado
- Denuncio minero en trámite
- Cantera afectada al Estado
- Planta o depósito de relaves
- Denuncio minero extinto

* Área concesionada considerando c.m. superpuestas



Escala: 1:1.100.000
Proyección UTM Z18
Fuente: INGEMMET
Noviembre 2010





Concesiones Mineras

Departamento de PASCO

Estado de la Concesión Minera

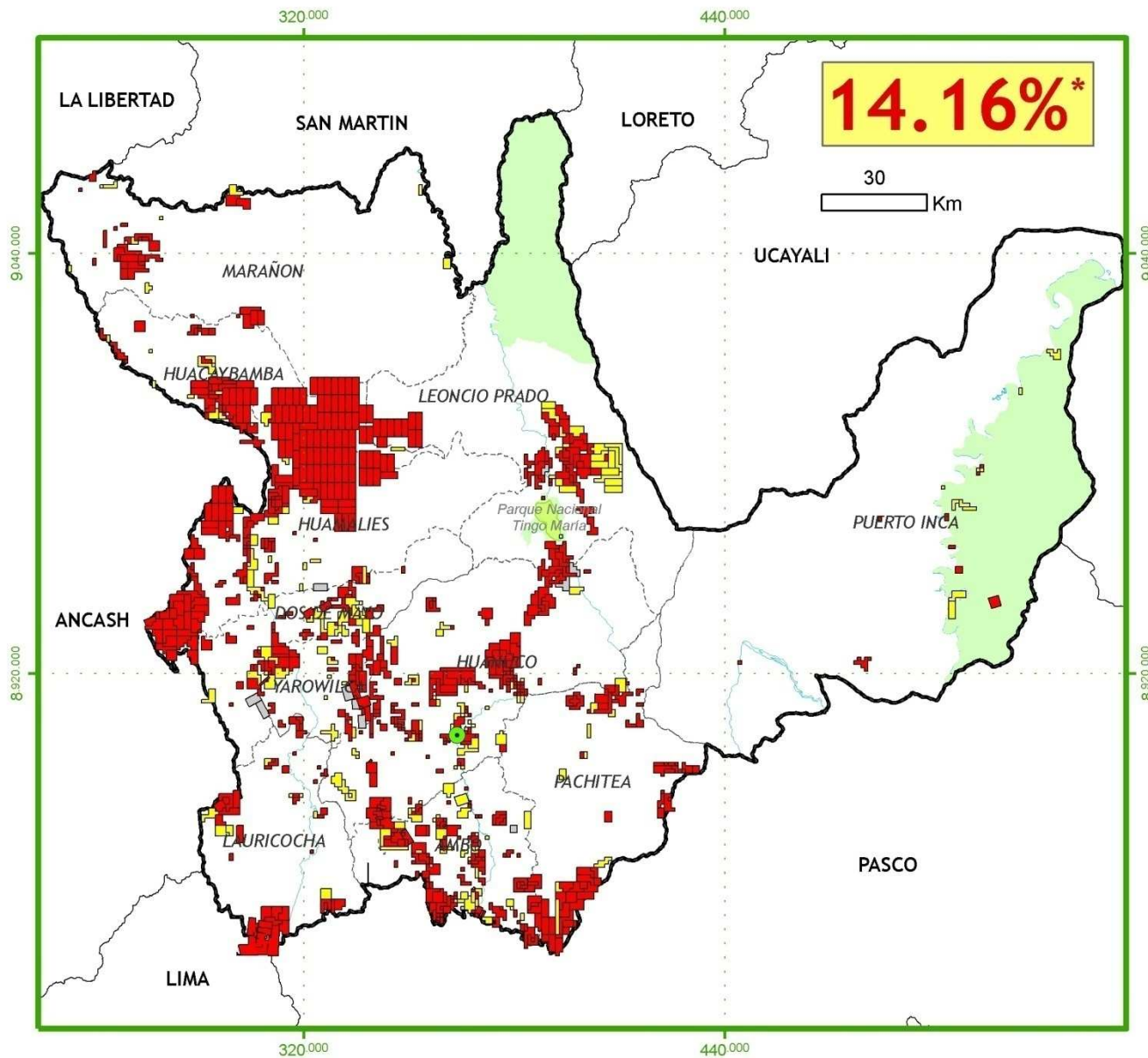
- Denuncio minero titulado
- Denuncio minero en trámite
- Cantera afectada al Estado
- Planta o depósito de relaves
- Denuncio minero extinto

* Área concesionada considerando c.m. superpuestas



Escala: 1:1.495.000
 Proyección UTM Z18
 Fuente: INGGEMMET
 Noviembre 2010





Concesiones Mineras

Departamento de HUANUCO

Estado de la Concesión Minera

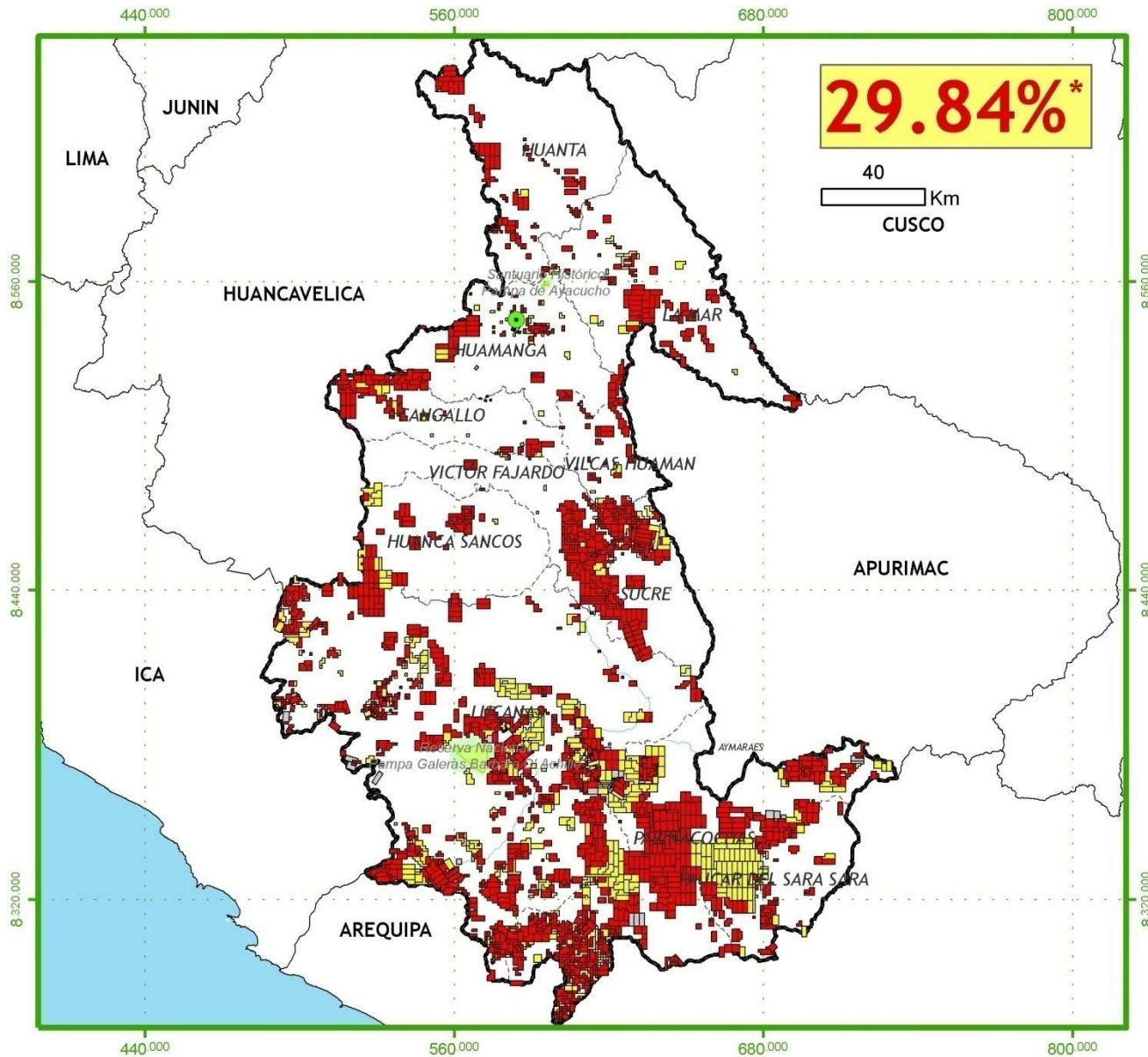
- Denuncio minero titulado
- Denuncio minero en trámite
- Cantera afectada al Estado
- Planta o depósito de relaves
- Denuncio minero extinto

* Área concesionada considerando c.m. superpuestas



Escala: 1:1.620.000
 Proyección UTM Z18
 Fuente: INGEMMET
 Noviembre 2010





Concesiones Mineras

Departamento de AYACUCHO

Estado de la Concesión Minera

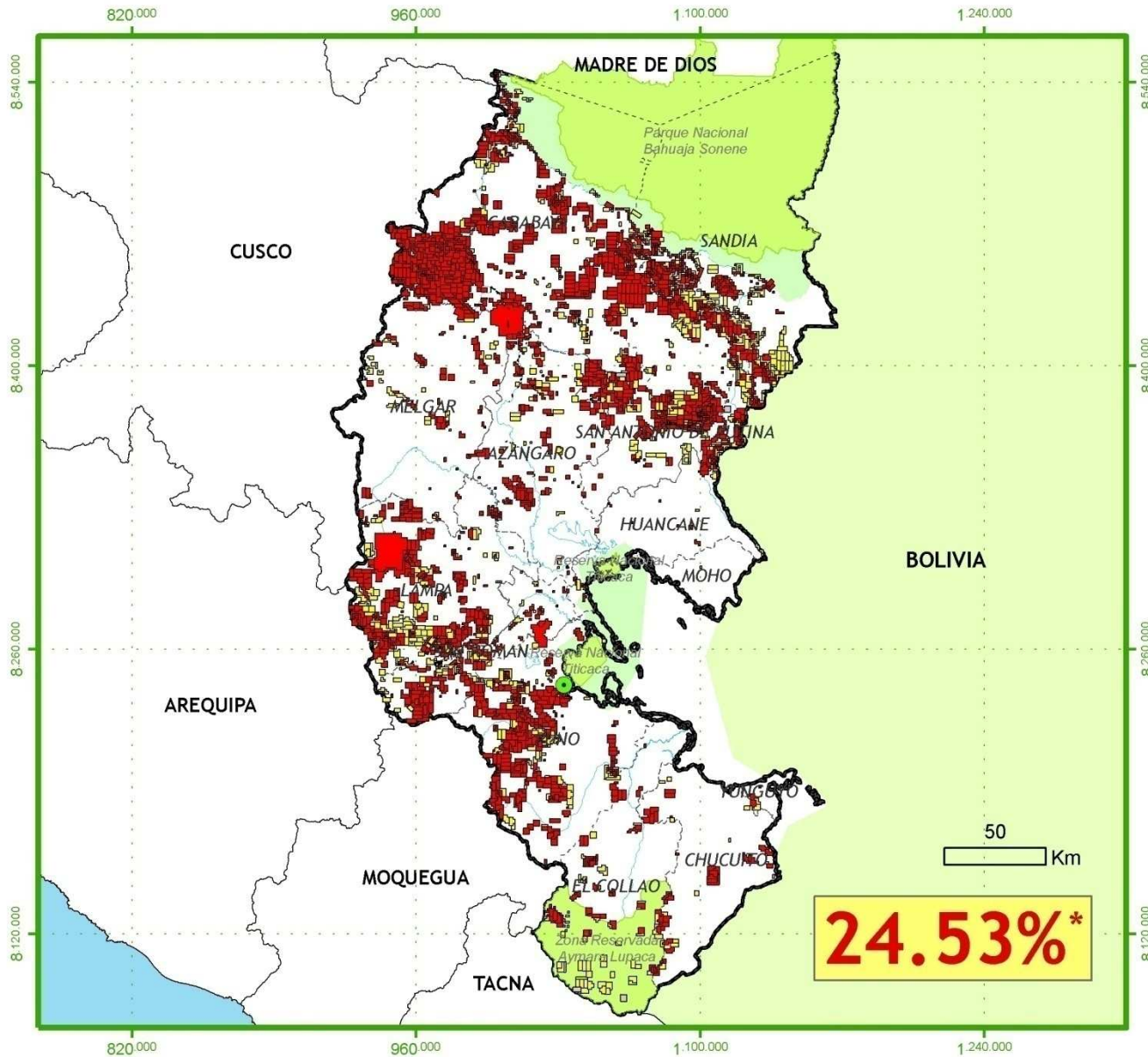
- Denuncio minero titulado
- Denuncio minero en trámite
- Cantera afectada al Estado
- Planta o depósito de relaves
- Denuncio minero extinto

* Área concesionada considerando c.m. superpuestas



Escala: 1:2.205.000
 Proyección UTM Z18
 Fuente: INGEMMET
 Noviembre 2010





Concesiones Mineras

Departamento de PUNO

Estado de la Concesión Minera

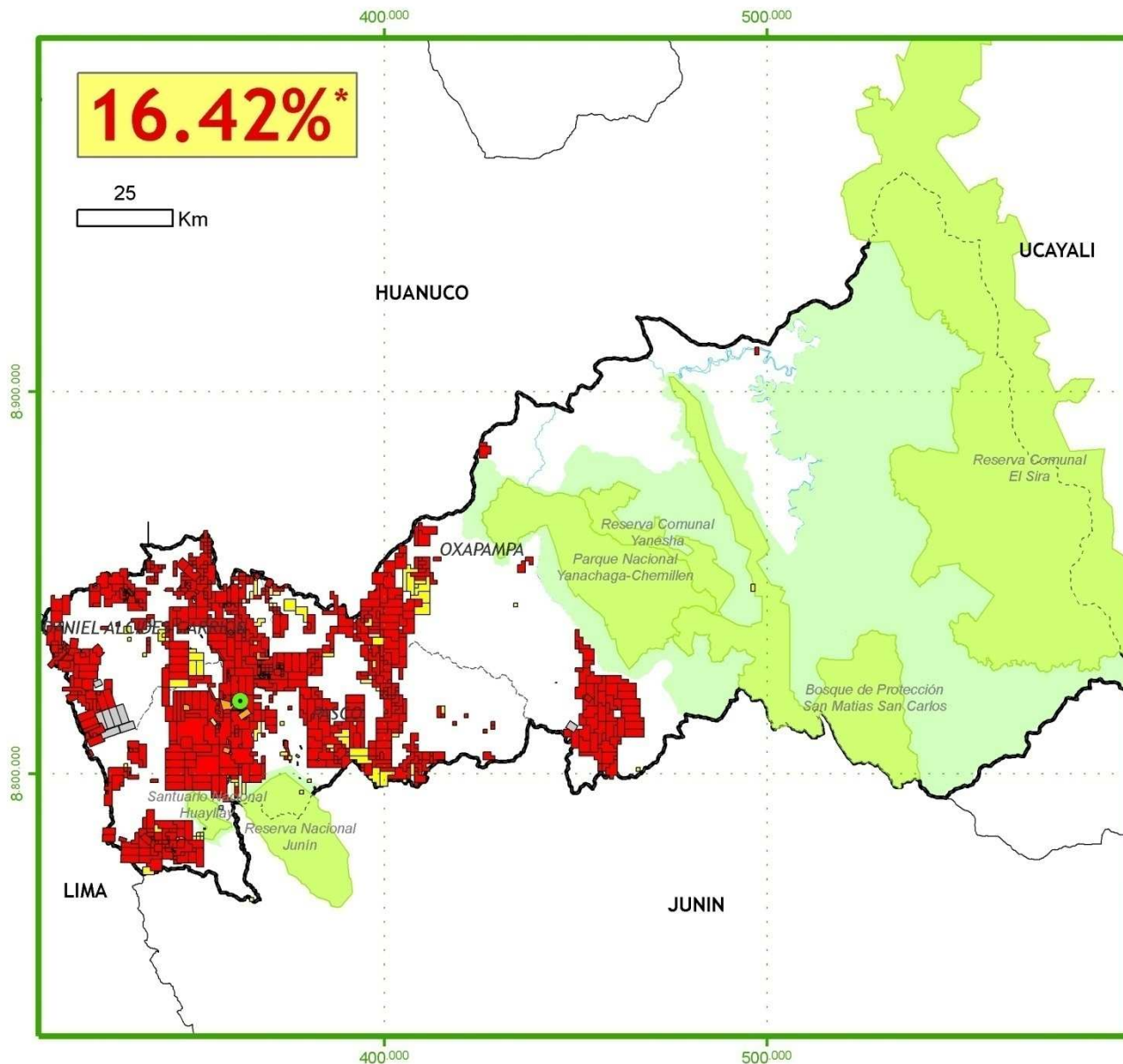
- Denuncio minero titulado
- Denuncio minero en trámite
- Cantera afectada al Estado
- Planta o depósito de relaves
- Denuncio minero extinto

* Área concesionada considerando c.m. superpuestas



Escala: 1:2.800.000
 Proyección UTM Z18
 Fuente: INGEMMET
 Noviembre 2010





Concesiones Mineras

Departamento de PASCO

Estado de la Concesión Minera

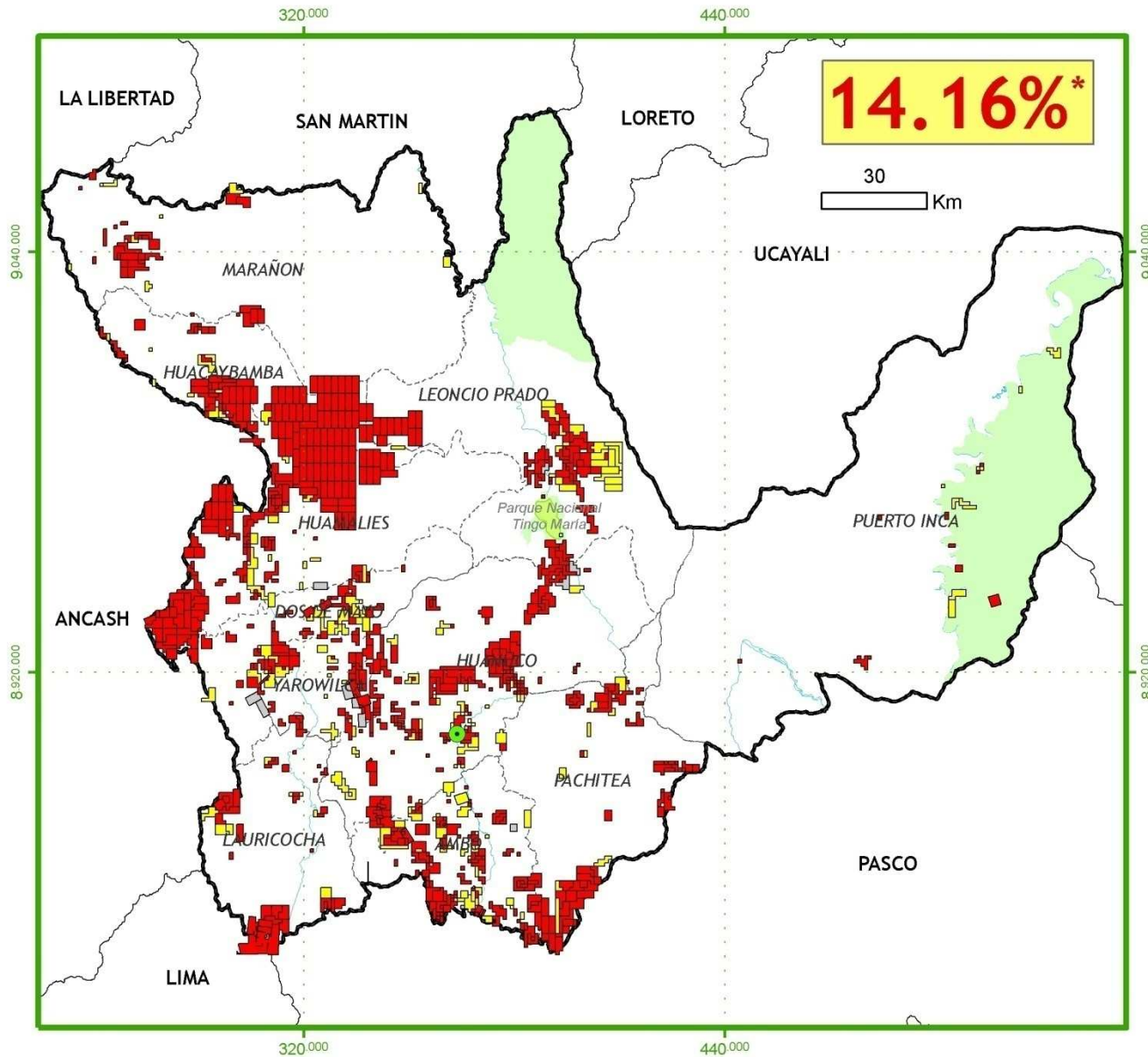
- Denuncio minero titulado
- Denuncio minero en trámite
- Cantera afectada al Estado
- Planta o depósito de relaves
- Denuncio minero extinto

* Área concesionada considerando c.m. superpuestas



Escala: 1:1.495.000
 Proyección UTM Z18
 Fuente: INGEMMET
 Noviembre 2010





Concesiones Mineras

Departamento de HUANUCO

Estado de la Concesión Minera

- Denuncio minero titulado
- Denuncio minero en trámite
- Cantera afectada al Estado
- Planta o depósito de relaves
- Denuncio minero extinto

* Área concesionada considerando c.m. superpuestas



Escala: 1:1.620.000
 Proyección UTM Z18
 Fuente: INGEMMET
 Noviembre 2010



Concesiones Mineras

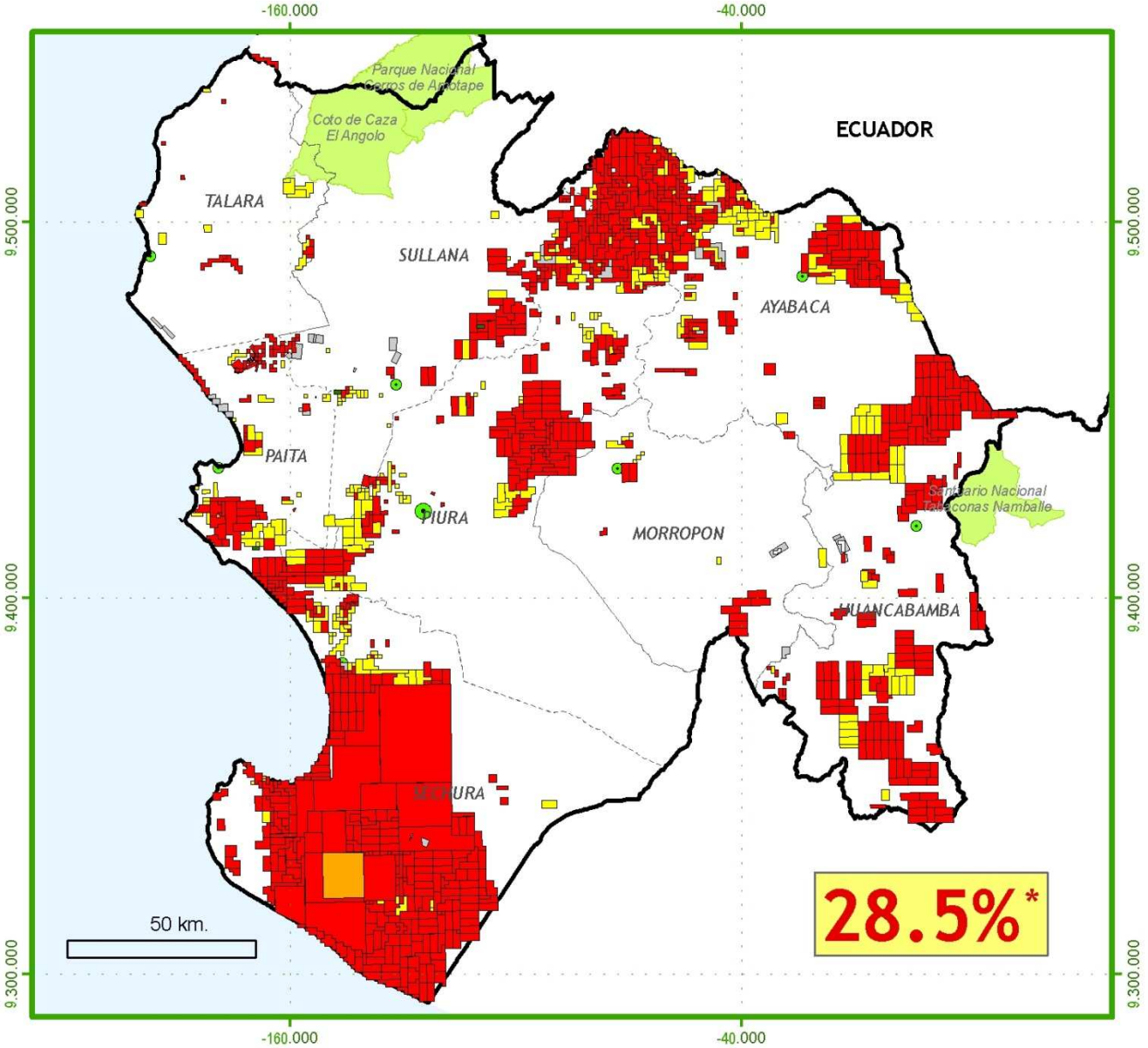
Departamento de PIURA

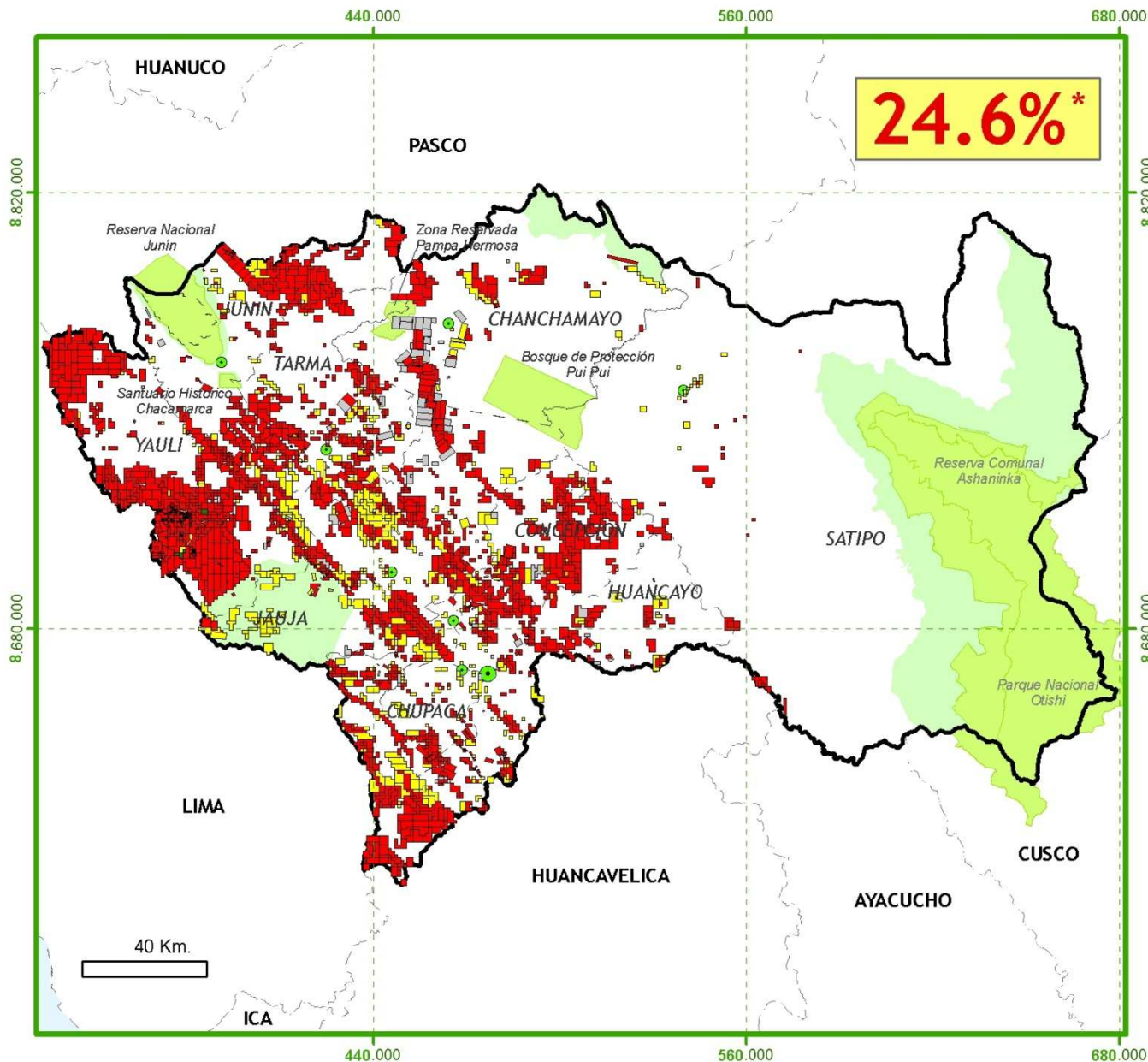
Estado de la Concesión Minera

- Denuncio minero titulado
- Denuncio minero en trámite
- Cantera afectada al Estado
- Planta o depósito de relaves
- Denuncio minero extinto

* Área concesionada considerando c.m. superpuestas

N
Escala: 1:1.500.000
Proyección UTM Z18
Fuente: INGEMMET
Noviembre 2010





Concesiones Mineras

Departamento de JUNIN

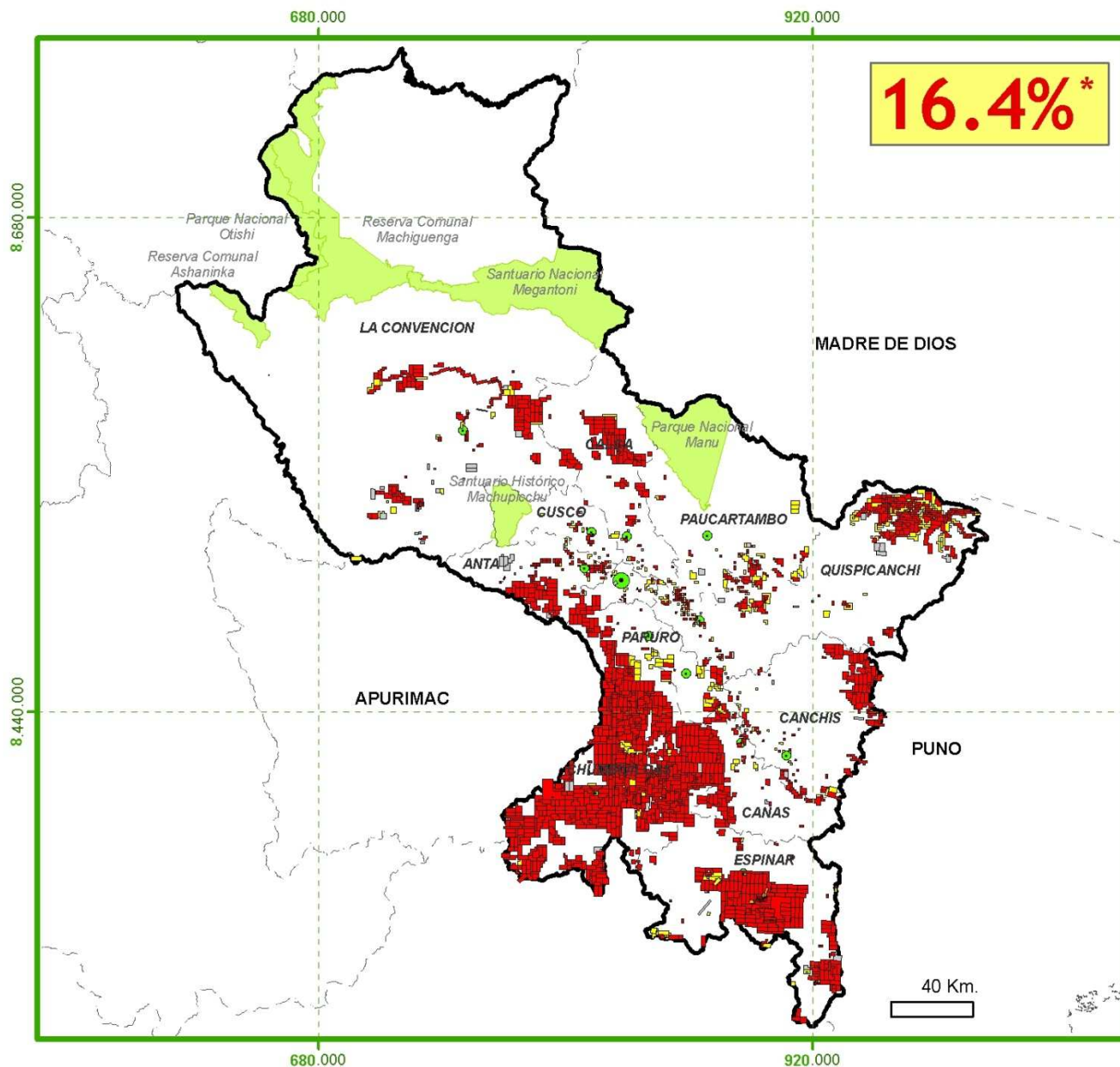
Estado de la Concesión Minera

- Denuncio minero titulado
- Denuncio minero en trámite
- Cantera afectada al Estado
- Planta o depósito de relaves
- Denuncio minero extinto

* Área concesionada considerando c.m. superpuestas

N
 Escala 1:1.780.000
 Proyección UTM Z18
 Fuente: INGEMMET
 Noviembre 2010





16.4%*

Concesiones Mineras

Departamento de CUSCO

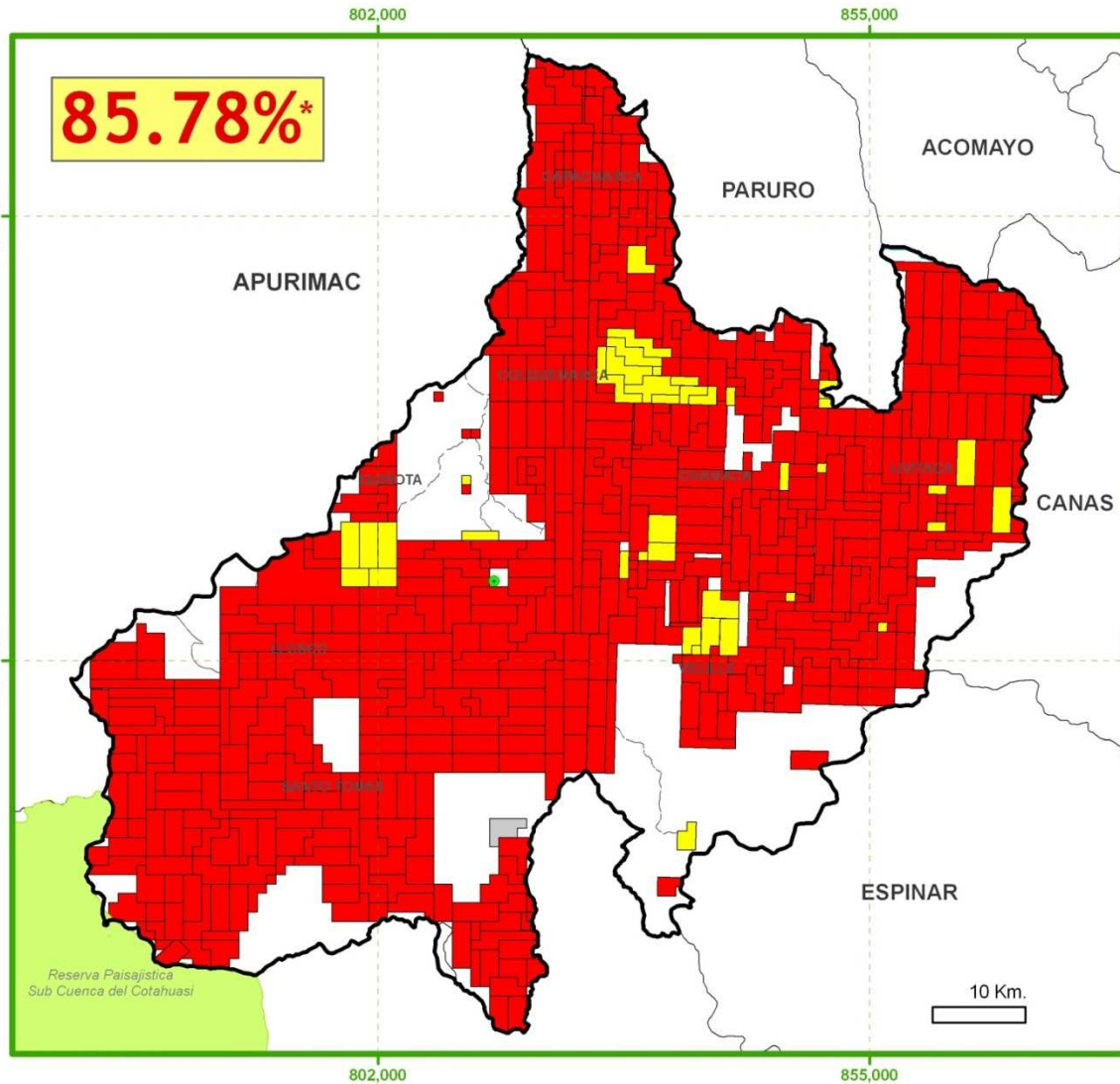
Estado de la Concesión Minera

- Denuncio minero titulado
- Denuncio minero en trámite
- Cantera afectada al Estado
- Planta o depósito de relaves
- Denuncio minero extinto

* Área concesionada considerando c.m. superpuestas

N
Escala 1:2.700.000
Proyección UTM Z18
Fuente: INGEMMET
Noviembre 2010





Concesiones Mineras Provincia de CHUMBIVILCAS

Estado de las Concesiones Mineras

- Concesión minera titulada
- Petitorio en trámite
- Cantera afectada al Estado
- Planta o depósito de relaves
- Concesión minera extinta

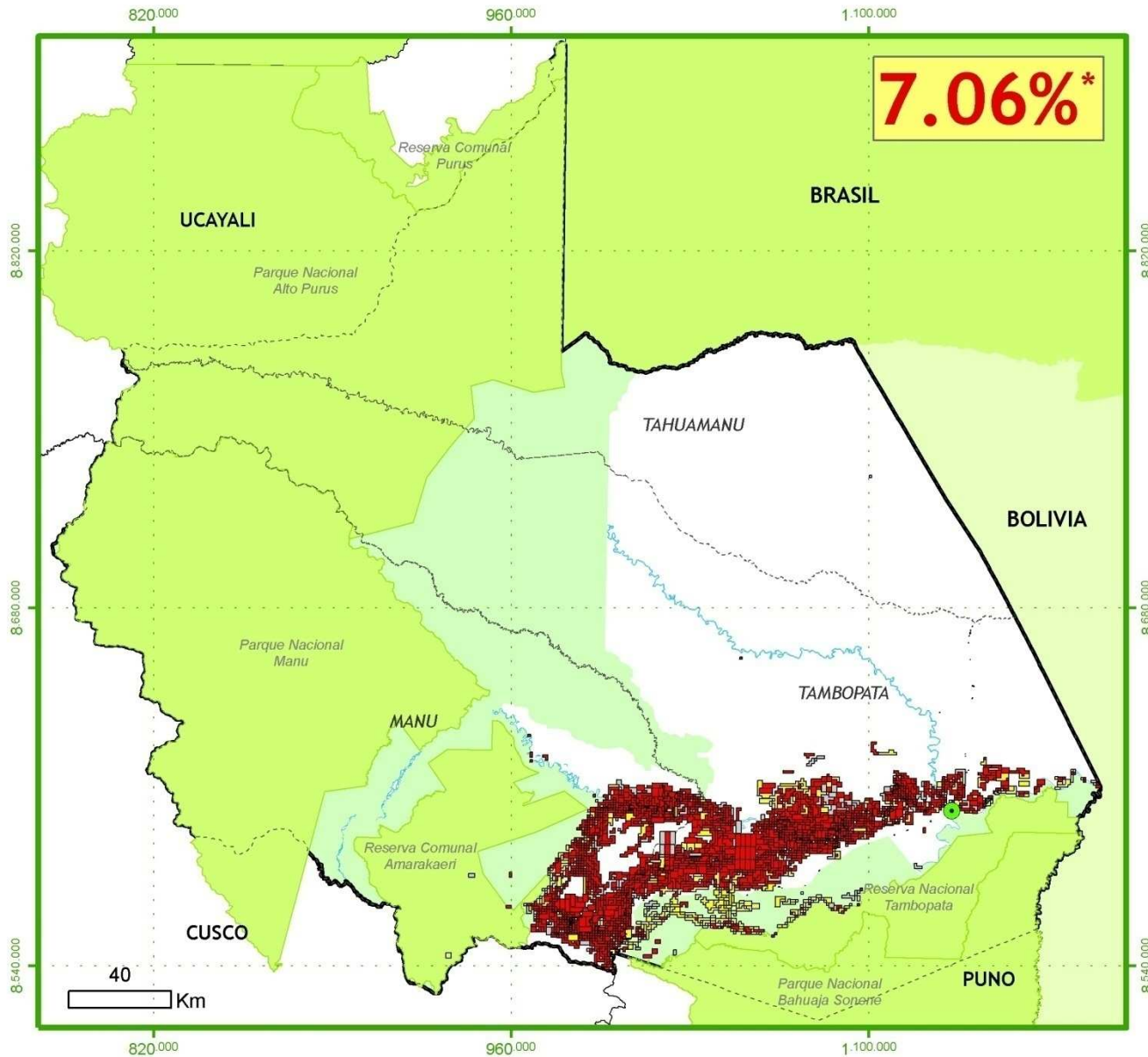
* Área concesionada considerando c.m. superpuestas

N
Escala 1:610,000
Proyección UTM Z18
Fuente: INGEMMET
Noviembre 2009

Provincia de
Cusco




CooperAcción
Acción solidaria para el desarrollo



7.06%*

Concesiones Mineras

Departamento de MADRE DE DIOS

Estado de la Concesión Minera

- Denuncio minero titulado
- Denuncio minero en trámite
- Cantera afectada al Estado
- Planta o depósito de relaves
- Denuncio minero extinto

* Área concesionada considerando c.m. superpuestas



Escala: 1:2.225.000
 Proyección UTM Z18
 Fuente: INGEMMET
 Noviembre 2010



CONCESIONES MINERAS

FRONTERA DE AMAZONAS

ECUADOR

EL CENEPA

RIO SANTIAGO

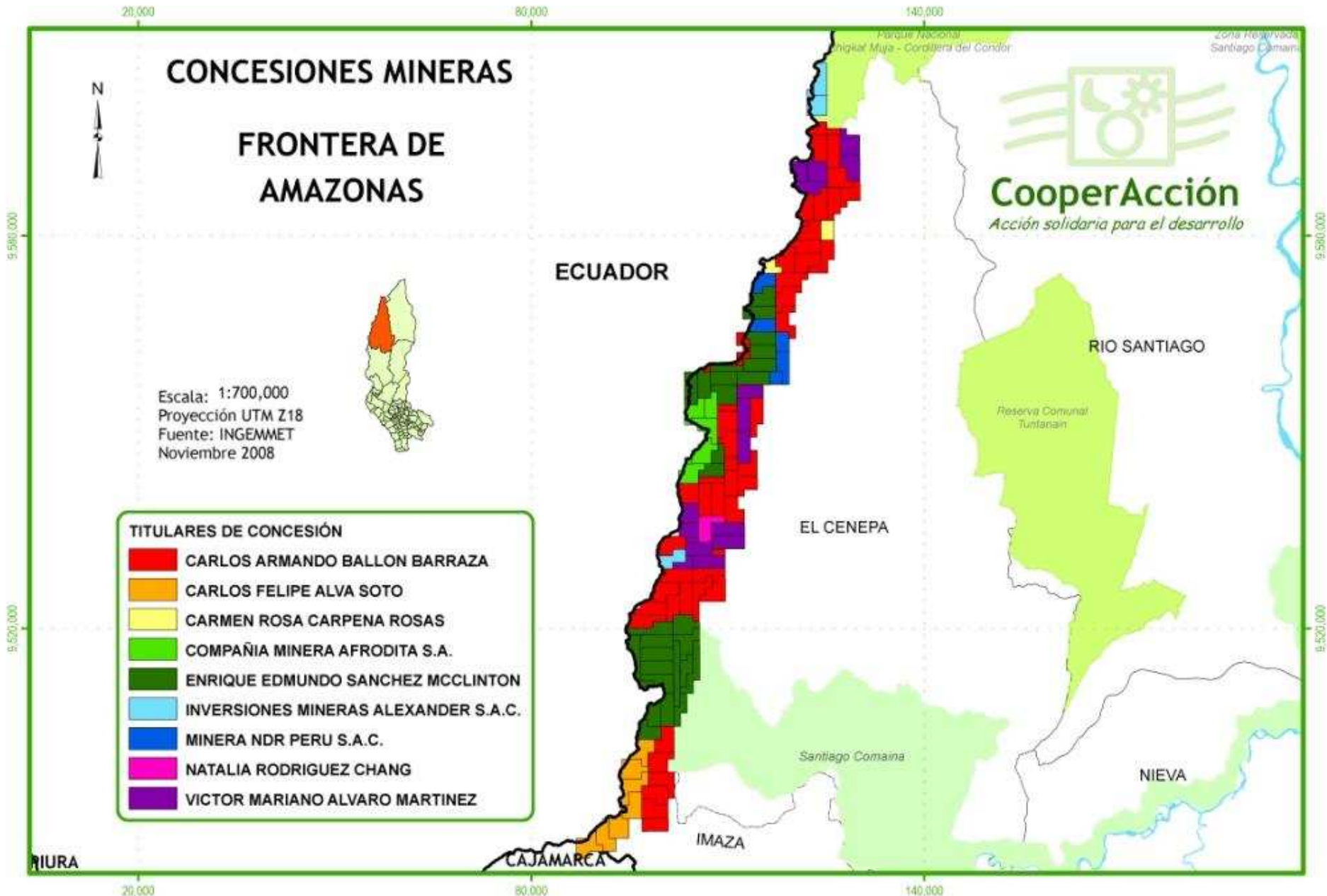
CooperAcción


Acción solidaria para el desarrollo

Escala: 1:700,000
Proyección UTM Z18
Fuente: INGEMMET
Noviembre 2008


TITULARES DE CONCESIÓN

- CARLOS ARMANDO BALLON BARRAZA
- CARLOS FELIPE ALVA SOTO
- CARMEN ROSA CARPENA ROSAS
- COMPAÑIA MINERA AFRODITA S.A.
- ENRIQUE EDMUNDO SANCHEZ MCCLINTON
- INVERSIONES MINERAS ALEXANDER S.A.C.
- MINERA NDR PERU S.A.C.
- NATALIA RODRIGUEZ CHANG
- VICTOR MARIANO ALVARO MARTINEZ






CONCESIONES MINERAS EN FRONTERAS

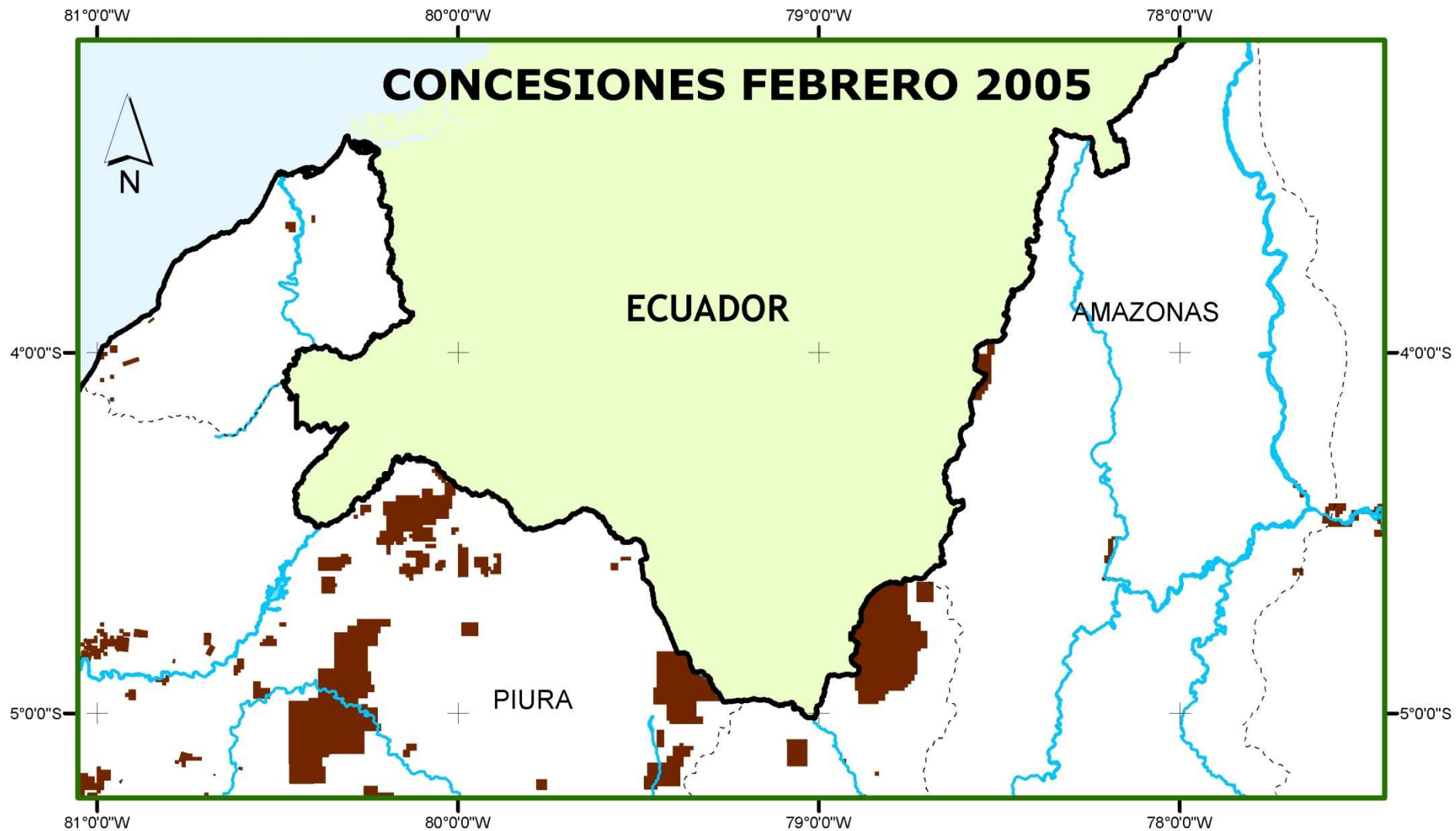
- 
-
- La constitución prohíbe que se otorguen concesiones a capitales extranjeros en un rango de 50 km. de la frontera.
 - Salvo que se de un decreto supremo se declare de interés nacional

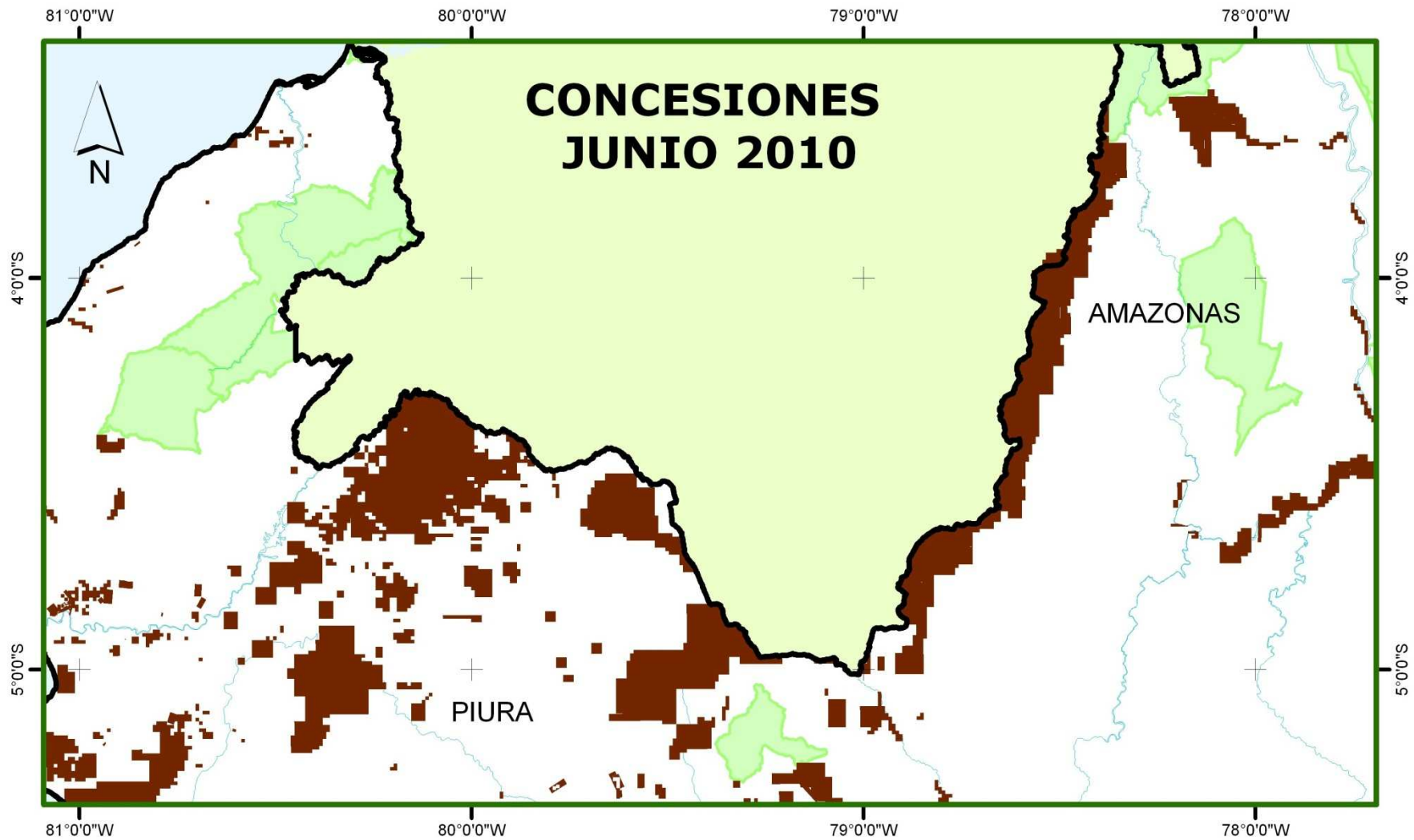
DOWNLOAD	ENERGY RESOURCES & ELECTRICAL POWER SAC	04/12/2009	DS 085-2009-EM
DOWNLOAD	SUMITOMO METAL MINING PERU SA	20/11/2009	DS 080-2009-EM
DOWNLOAD	NEWMONT PERU SRL	22/10/2009	DS 072-2009-EM
DOWNLOAD	MINERA GOLD FIELDS SA	13/02/2009	DS 012-2009-EM
DOWNLOAD	EMP MIN LOS QUENUALES	13/02/2009	DS 013-2009-EM
DOWNLOAD	XIAMEN ZIJIN TONGGUAN	27/12/2008	DS 024-2008-DE
DOWNLOAD	SOLEX DEL PERU	25/12/2008	DS 063-2008-EM
DOWNLOAD	NEWCREST RESOURCES INC	14/06/2008	DS 032-2008-EM
DOWNLOAD	SHERIDAN PLATINUM GROUP	14/06/2008	DS 033-2007-EM
DOWNLOAD	RIO TINTO MINING AND EXPLORATION LIMITED PERU	26/03/2008	DS 017-2007-EM
DOWNLOAD	MINERA PEÑÓLES DEL PERU	07/08/2007	DS 042-2007-EM
DOWNLOAD	NEWMONT PERU SRL	19/07/2007	DS 040-2007-EM
DOWNLOAD	MOLINETES BV LTD	01/03/2007	DS 010-2007-EM
DOWNLOAD	ANGLO AMERICAN EXPLORATION PERU SA	29/10/2006	DS 062-2006-EM
DOWNLOAD	MINERA PEÑÓLES DEL PERU SAC	27/10/2006	DS 060-2006-EM
DOWNLOAD	MINERA CHAN CHAN SAC	30/05/2006	DS 030-2006-EM
DOWNLOAD	ALTURAS MINERALS SAC	13/07/2005	DS 026-2005-EM
DOWNLOAD	NEWMONT PERU SRL	22/04/2005	DS 014-2005-EM
DOWNLOAD	RIO BLANCO PERU COPPER SAC	27/07/2003	DS 023-2003-EM
DOWNLOAD	NEWMONT PERU LIMITED	27/07/2003	DS 022-2003-EM
DOWNLOAD	MINERA IMP PERU SAC	27/07/2003	DS 021-2003-EM
DOWNLOAD	CIA MRA NORMANDY PERU SA	02/05/2002	DS 017-2002-EM

72%



CONCESIONES MINERAS FRONTERA NORTE PERÚ





COOPERACCION

Acción Solidaria para el Desarrollo

Concesiones Mineras

 Junio 2010

Fuente: INGEMMET
Escala: 1: 2,300,000

CONCESIONES MINERAS

FRONTERA DE AMAZONAS

ECUADOR

EL CENEPA

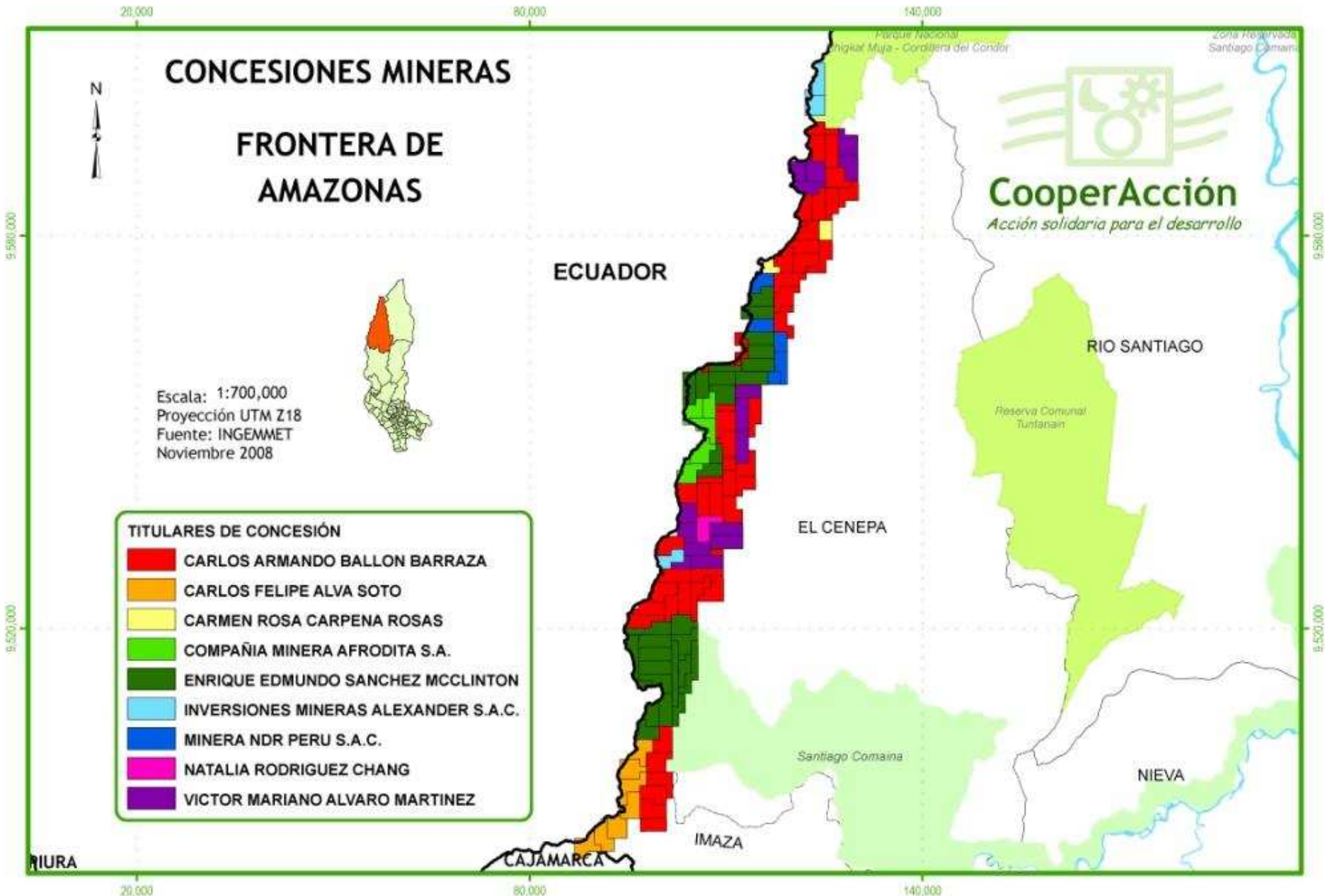
RIO SANTIAGO

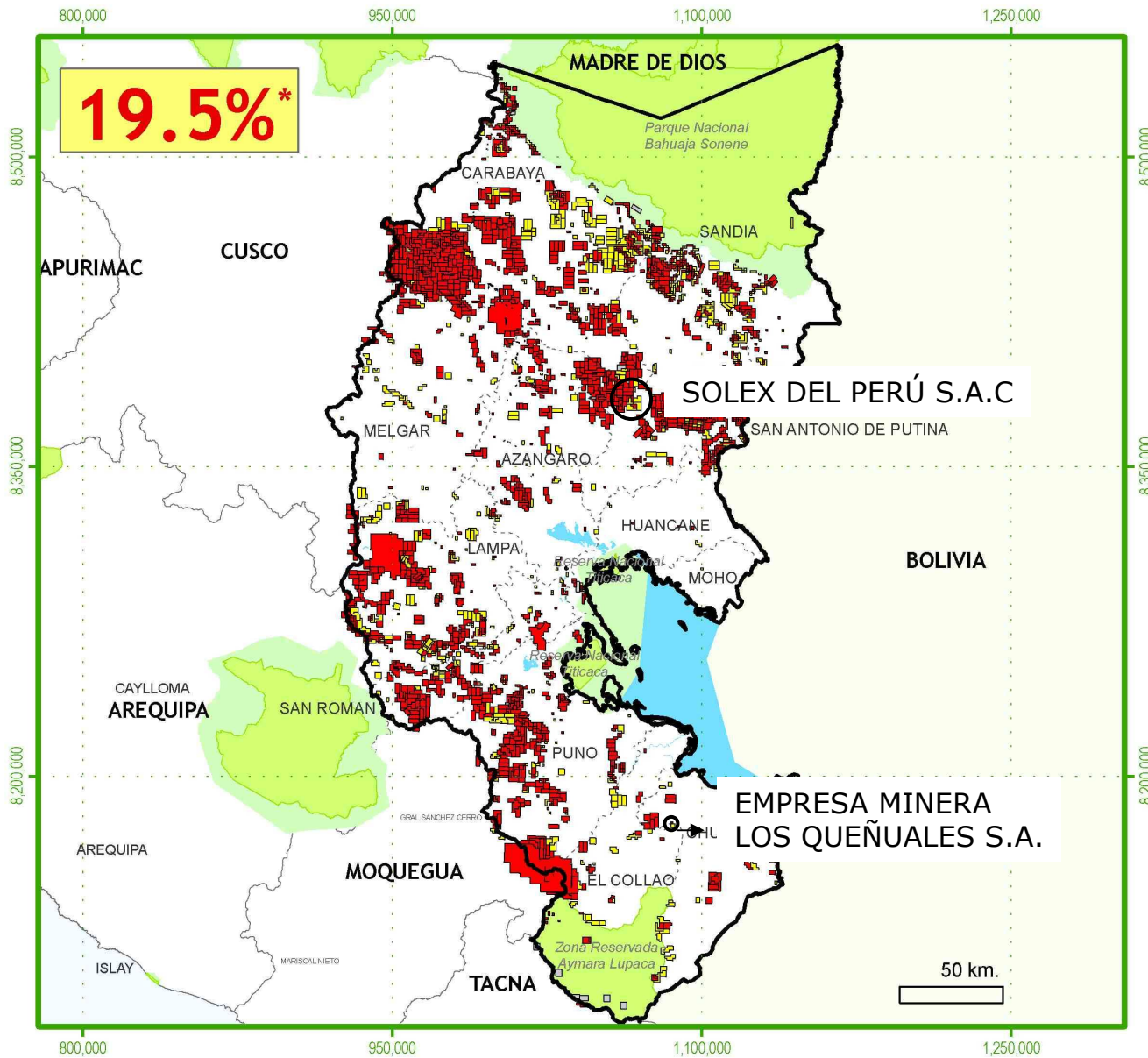

CooperAcción
Acción solidaria para el desarrollo

Escala: 1:700,000
Proyección UTM Z18
Fuente: INGEMMET
Noviembre 2008

TITULARES DE CONCESIÓN

- CARLOS ARMANDO BALLON BARRAZA
- CARLOS FELIPE ALVA SOTO
- CARMEN ROSA CARPENA ROSAS
- COMPAÑIA MINERA AFRODITA S.A.
- ENRIQUE EDMUNDO SANCHEZ MCCLINTON
- INVERSIONES MINERAS ALEXANDER S.A.C.
- MINERA NDR PERU S.A.C.
- NATALIA RODRIGUEZ CHANG
- VICTOR MARIANO ALVARO MARTINEZ





Concesiones Mineras

Departamento de PUNO

Estado de la Concesión Minera

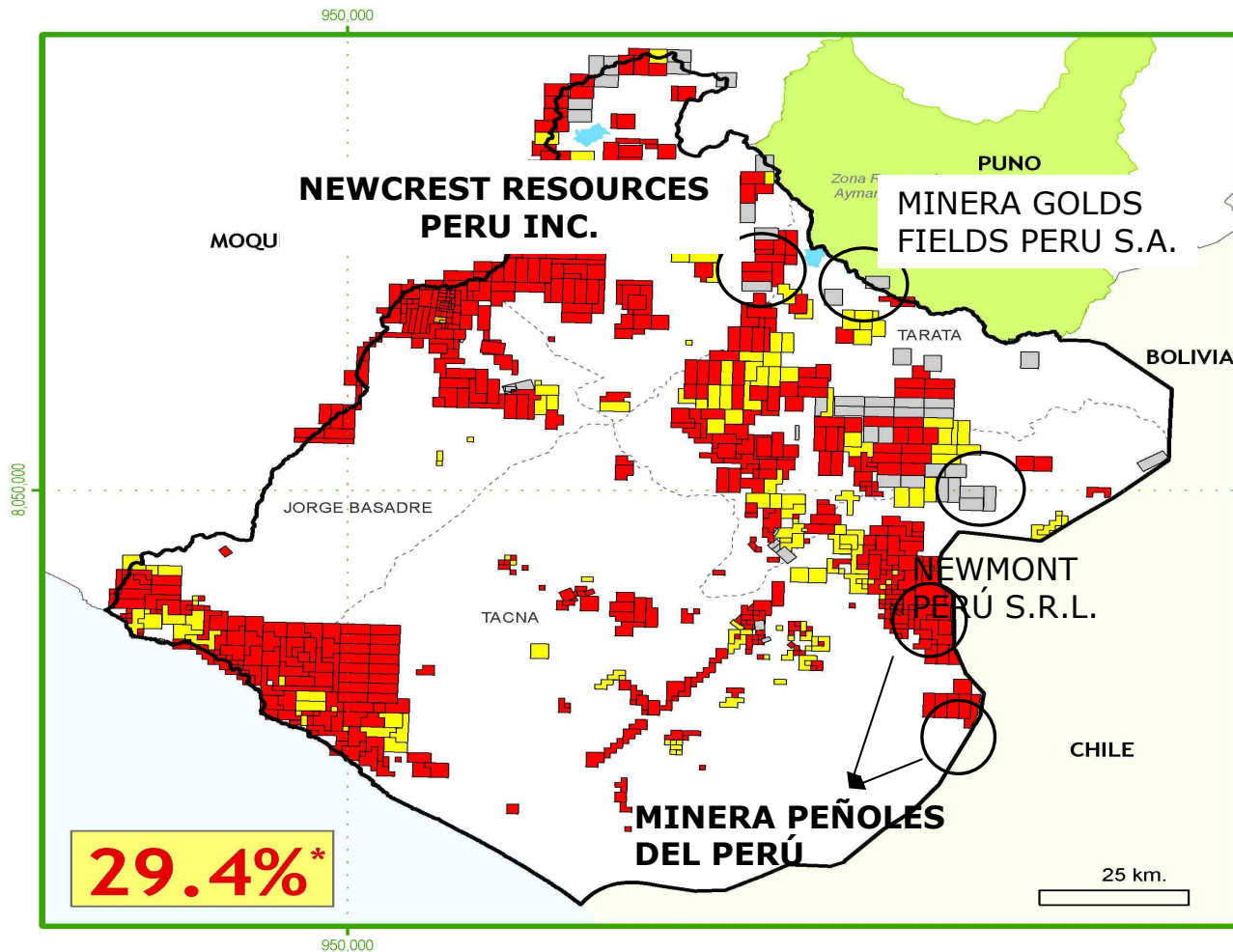
- Denuncio minero titulado
- Denuncio minero en trámite
- Cantera afectada al estado
- Planta o depósitos de relaves
- Denuncio minero extinto

* Área concesionada considerando c.m. superpuestas



Escala: 1:2,750,000
 Proyección UTM Z18
 Fuente: INGEMMET
 Noviembre 2008





Concesiones Mineras

Departamento de TACNA

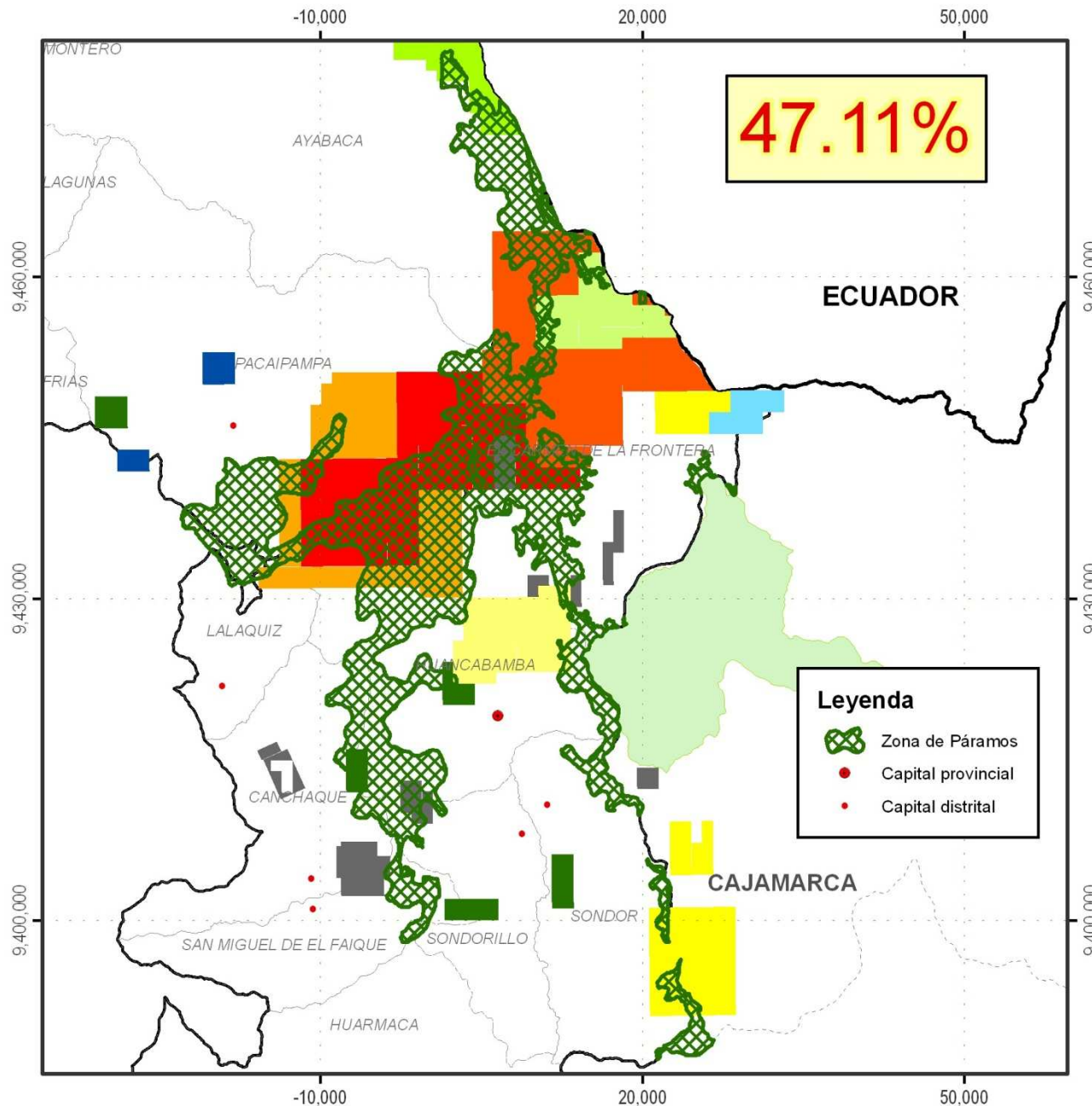
Estado de la Concesión Minera

- Denuncio minero titulado
- Denuncio minero en trámite
- Cantera afectada al estado
- Planta o depósitos de relaves
- Denuncio minero extinto

* Área concesionada considerando c.m. superpuestas

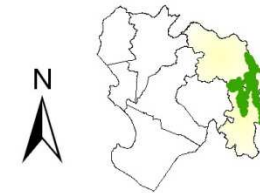
N
Escala: 1:1,050,000
Proyección UTM Z18
Fuente: INGEMMET
Noviembre 2008





47.11%

PARAMOS Y MINERÍA EN LAS PROVINCIAS DE AYABACA Y HUANCABAMBA



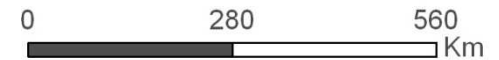
TITULARES DE CONCESIÓN MINERA

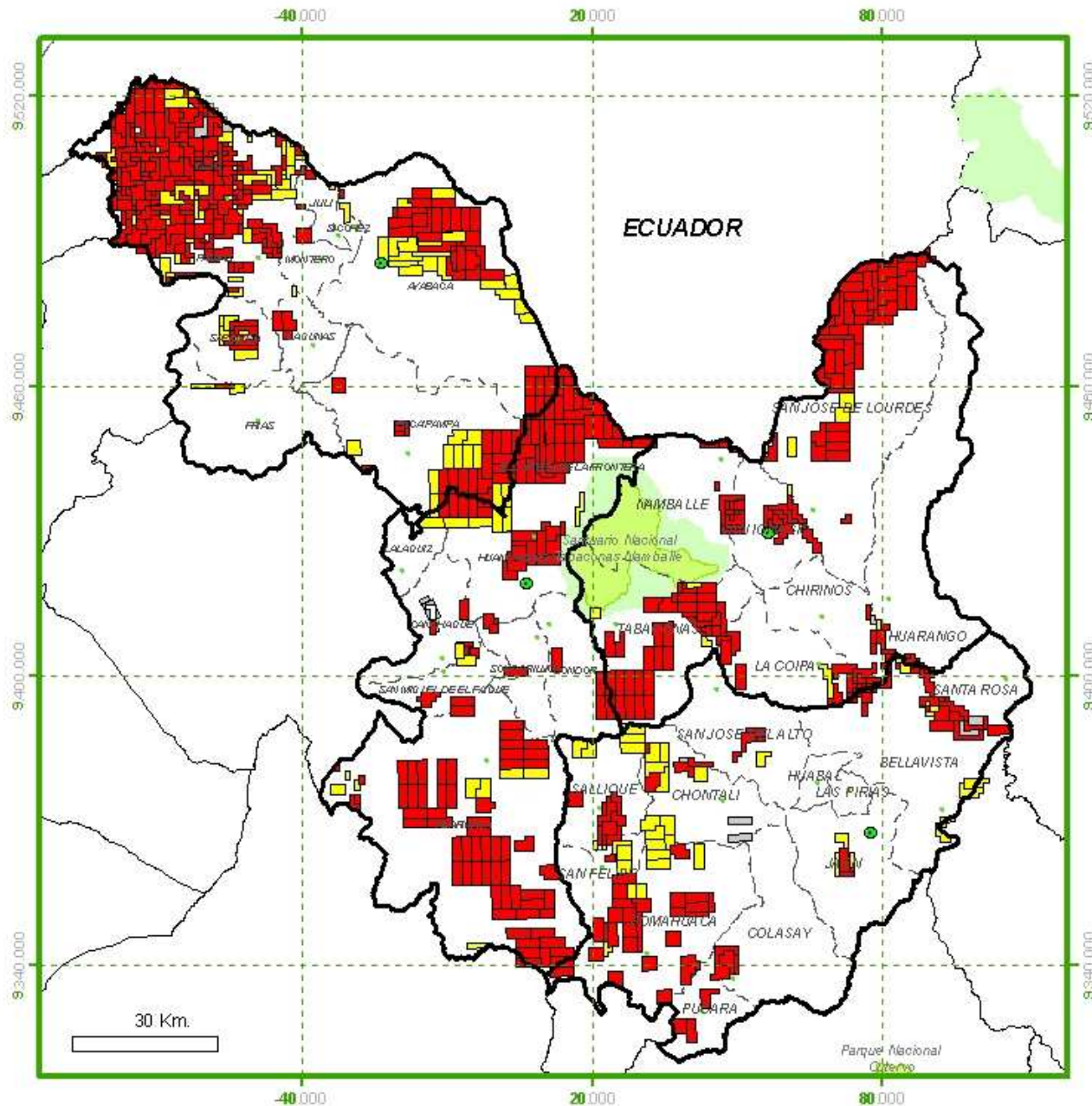
- S.M.R.L. NEW HUANCABAMBA 4
- COMPAÑIA MINERA MAYARI S.A.C.
- JUNEFIELD GROUP S.A.
- WHITE ROCKS INTERNATIONAL S.A.C.
- LUIS VARGAS BARBIERI
- MINERA MAJAZ S.A.
- NEWMONT PERU S.R.L.
- GMX MINERAALS SOCIEDAD ANONIMA
- S.M.R.L. HORMIGUERO
- FREDY JOSE HUANQUI GUERRA
- OTROS TITULARES

Leyenda

- Zona de Páramos
- Capital provincial
- Capital distrital

Fuentes: IGN, INGEMMET, Proyecto Páramo Andino, Instituto de Montaña, Noviembre 2009





Concesiones Mineras

Provincias de AYABACA, HUANCABAMBA JAEN Y SAN IGNACIO

Estado de la Concesión Minera

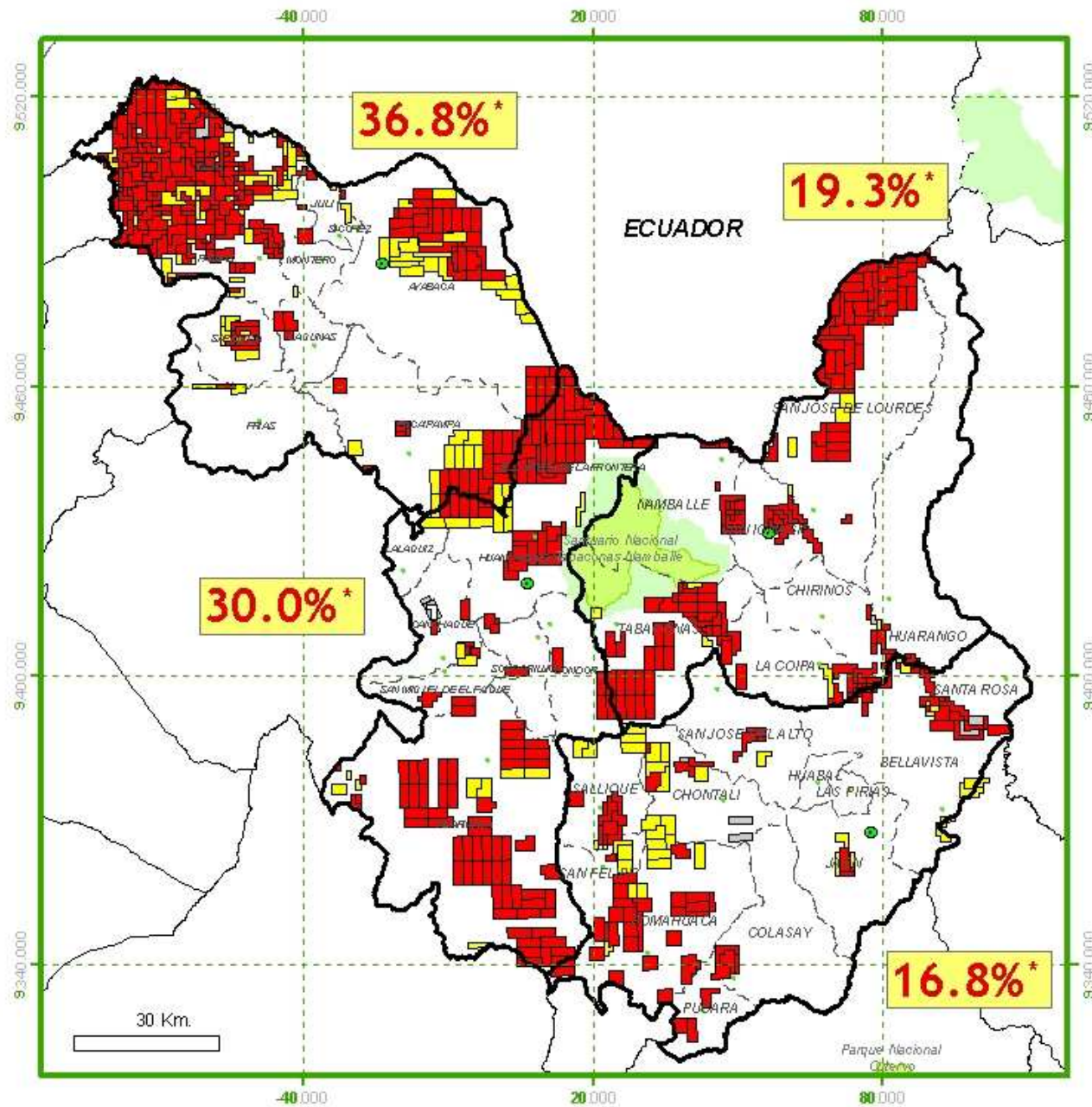
- Denuncio minero titulado
- Denuncio minero en trámite
- Cantera afectada al estado
- Planta o depósitos de relaves
- Denuncio minero extinto

* Área concesionada considerando c.m. superpuestas

Departamentos de Piura y Cajamarca

Escala: 1:1.160.000
 Proyección UTM Z18
 Fuente: INGEMMET
 Junio 2010





Concesiones Mineras

Provincias de AYABACA, HUANCABAMBA JAEN Y SAN IGNACIO

- Estado de la Concesión Minera**
- Denuncio minero titulado
 - Denuncio minero en trámite
 - Cantera afectada al estado
 - Planta o depósitos de relaves
 - Denuncio minero extinto

* Área concesionada considerando c.m. superpuestas


Departamentos de Piura y Cajamarca

Escala: 1:1.160.000
 Proyección UTM Z18
 Fuente: INGEMMET
 Junio 2010



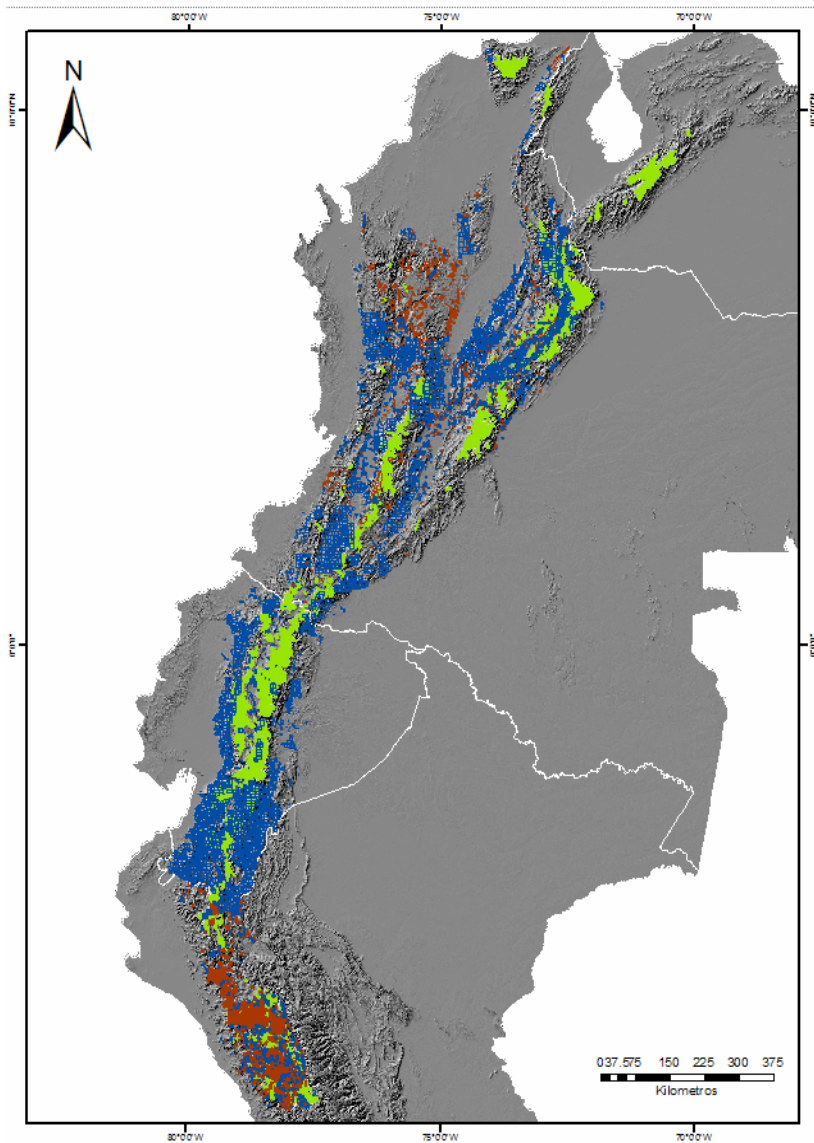
CooperAcción

Acción solidaria para el desarrollo



- Perú, Colombia y Ecuador concentran el 70% de los páramos en el mundo.
- Y esto tiene relación directa con el tema de la escasez del agua.

Minería en Paramos



País	Superficie n Páramos (Ha)	Superficie en Explotación (Ha)	Superficie en Trámite (Ha)	Total minería (Ha)	Total minería (%)
Colombia	1,408,605	39,376	185,994	225,371	16.0
Ecuador	1,843,477	43	383,910	383,954	20.8
Perú	1,136,444	637,159	83,030	720,189	63.4
Venezuela	240,493	0	0	0	0.0
Total	4,629,020	676,579	652,935	1,329,513	28.7

Presentación de Francisco Cuesta C., Karla Beltrán, Manuel Peralvo
 Biodiversidad y Geografía Aplicada
 CONDESAN

Agradecimientos:
 María Paula Quiceno y María Isabel Vieira – IAvH
 Galo Medina – Programa ECOBONA
 Wanderley Ferreira – RUMBOL
 Silvia Passuni / Ursula Rischmoller – CooperAcción



PREGUNTA CLAVE

- ¿Es posible que la minería pueda crecer 20 o 30 años más sin cambios en las reglas de juego?
- Hay fuertes tensiones y nudos críticos en materia de gobernabilidad que el país tiene que resolver.
- Sin embargo, el proyecto es que siga creciendo

CARTERA DE PROYECTOS MINEROS

EMPRESA / INVERSIONISTA	PROYECTO / REGION	METAL PRINCIPAL	IIICIO DE OPERACIONES (Estimado)	Inversion (US\$ millones)
En Ampliación				
Minera Yanacocha S.R.L. / Newmont, Buenaventura (USA, Perú)	Pta Cianuración Molino de Oro / Cajamarca	Oro	2008	270
En construcción				
Minera Gold Fields S.A. / Gold Fields Limited (Sud Africa)	Cerro Corona / Cajamarca	Oro	2008	421
Minera Investor Resources Limited / Australia	Corihuarmi / Junín	Oro	2008	20
Inversión confirmada				
Southern Copper Corporation / Grupo Mexico (Mexico)	Tía María / Arequipa Fundición (ampliación) / Moquegua Ref. Ilo (ampliación) / Moquegua Toquepala (ampliación) / Moquegua Cuaque (ampliación) / Tacna	Cobre Cobre Cobre Cobre Cobre	2011	2,108
Shougang Corporation (China)	Marcona (Desarrollo-nuevas minas) / Ica	Cobre y Hierro	2011	500
En estudio factibilidad				
Votantim Metais (Brasil)	Refinería Cajamarquilla (ampliación) / Lima	Zinc	2009	500
Cía. Minera Miski Mayo S.A. / Compañía Vale Do Rio Doce (Brasil)	Bayovar / Piura	Fosfatos	2009	490
Minera Yanacocha S.R.L. / Newmont, Buenaventura (Peru)	Chaquicocha / Cajamarca	Oro	2012	400
En exploración				
Chinalco-Aluminium Corp.of China	Toromocho / Junín	Cobre	2011	1,500
Northern Peru Copper Corp. / Jiangxi Copper (China)	Galeño / Cajamarca	Cobre	2010	976
Minera Yanacocha S.R.L. / Newmont, Buenaventura (Peru)	Minas Conga / Cajamarca	Oro	2012	1,500
Zijin Mining Group Co. Ltd (China)	Río Blanco / Piura	Cobre	2012	1,440
Xstrata Copper (Suiza)	Las Bambas / Apurímac	Cobre	2010	1,000
Anglo American Quellaveco S.A. (UK)	Quellaveco / Moquegua	Cobre	2011	1,000
Río Tinto (Uk-Australia)	La Grana / Cajamarca	Cobre	2011	1,000
Anglo American Michiquillay S.A.(UK)	Michiquillay / Cajamarca	Cobre	2012	700
Norsemont Mining (Canada)	Constancia / Cuzco	Cobre	2011	500
Pan Pacific Copper Corporation / Nippon Mining Holdings; Mitsui Mining & Smelting Co. (Japón)	Quechua / Cuzco	Cobre	2012	490
Chariot (Canada)	Marobre (Mina Justa) / Ica	Cobre	2010	400
Compañía Minera Milpo / Grupo Milpo (Perú)	Pukaqqa / Arequipa	Cobre	2012	300
Minera Ancash Cobre / Inca Pacific Resources (Canada)	Magistral / Ancash	Cobre	2012	265
Xstrata Tintaya S.A. (Suiza)	Antapaccay / Cuzco	Cobre	2011	225
Compañía Minera Milpo / Grupo Milpo (Perú)	Hilarión / Ancash	Zinc	2012	200
Minera Oro Candente S.A. / Candente Resources	Cañariaco / Lambayeque	Cobre	2010	142
Minera Sulliden Shahuindo S.A.C / Century Mining	Shahuindo	Oro	-	80
Minsur S.A. / Grupo Brecia (Perú)	Pucamarca / Tacna	Oro	-	46
Strike Resources Peru S.A.C. (Australia)	Hierro Apurímac / Apurímac	Hierro	-	34
Vena Resources Inc. / Vena Resources Inc. (Canadá)	Pukará / Juliaca	Cobre	-	20
Vena Resources Inc. / Vena Resources Inc. (Canadá)	Azulcocha / Junín	Zinc	-	12
Minera Panoro (Perú) S.A.C. (Canada)	Antilla / Apurímac	Cobre	-	0
Minera Yanacocha S.R.L. / Newmont, Buenaventura (Peru)	Chilión / Cajamarca	Oro	-	0
Por privatizar				
ProInversion / Centromin (Perú)	Bayovar II / Piura	Fosfatos	-	120
TOTAL				16,659




Idea fuerza

- Las bases del crecimiento extractivo se han agotado en términos democráticos y se vuelve un crecimiento agresivo que se esconde bajo algunos discursos amigables (RSE).
- ¿Qué hacer? Es una de las preguntas que deben ser abordadas por los candidatos?

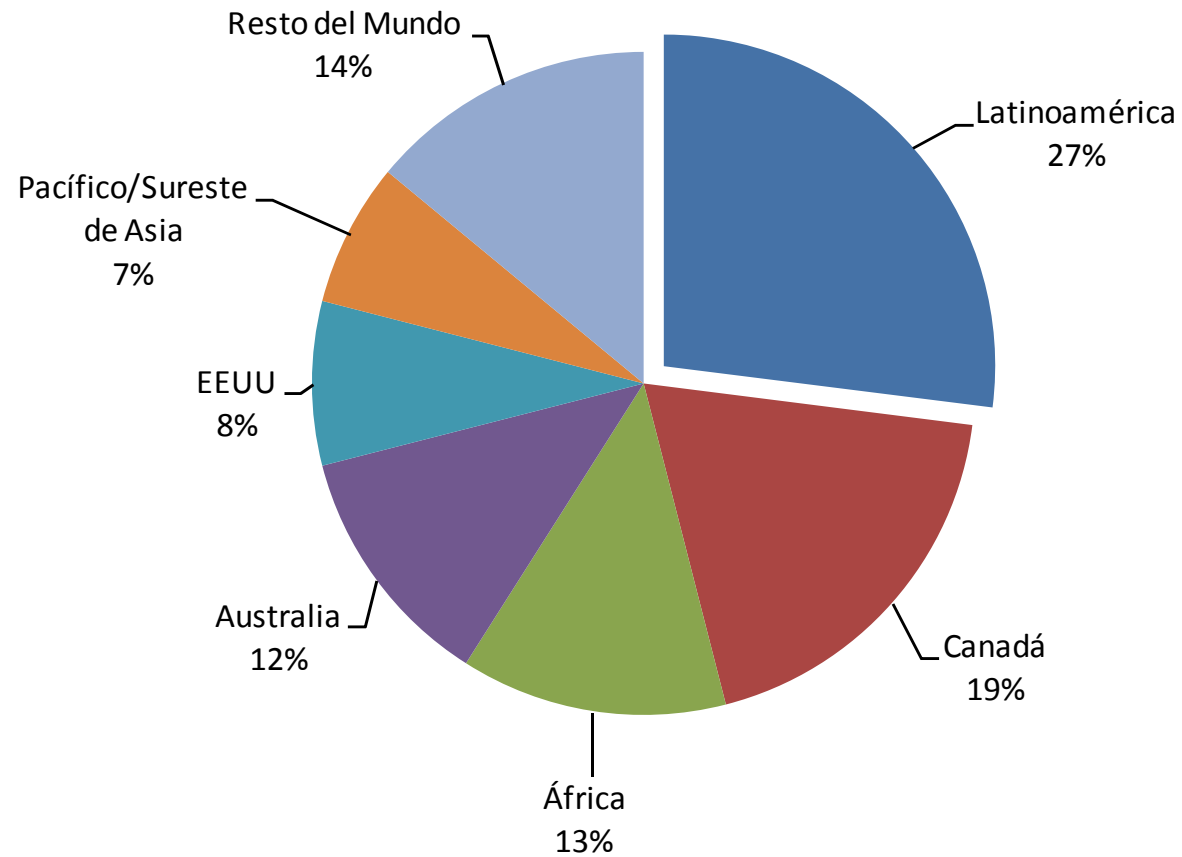


Encuesta Fraser

- La encuesta Fraser alerta que el Perú ha pasado del puesto 24 al 28
- El Perú es superado por varios países de la región.
- ¿La encuesta Fraser es creíble?

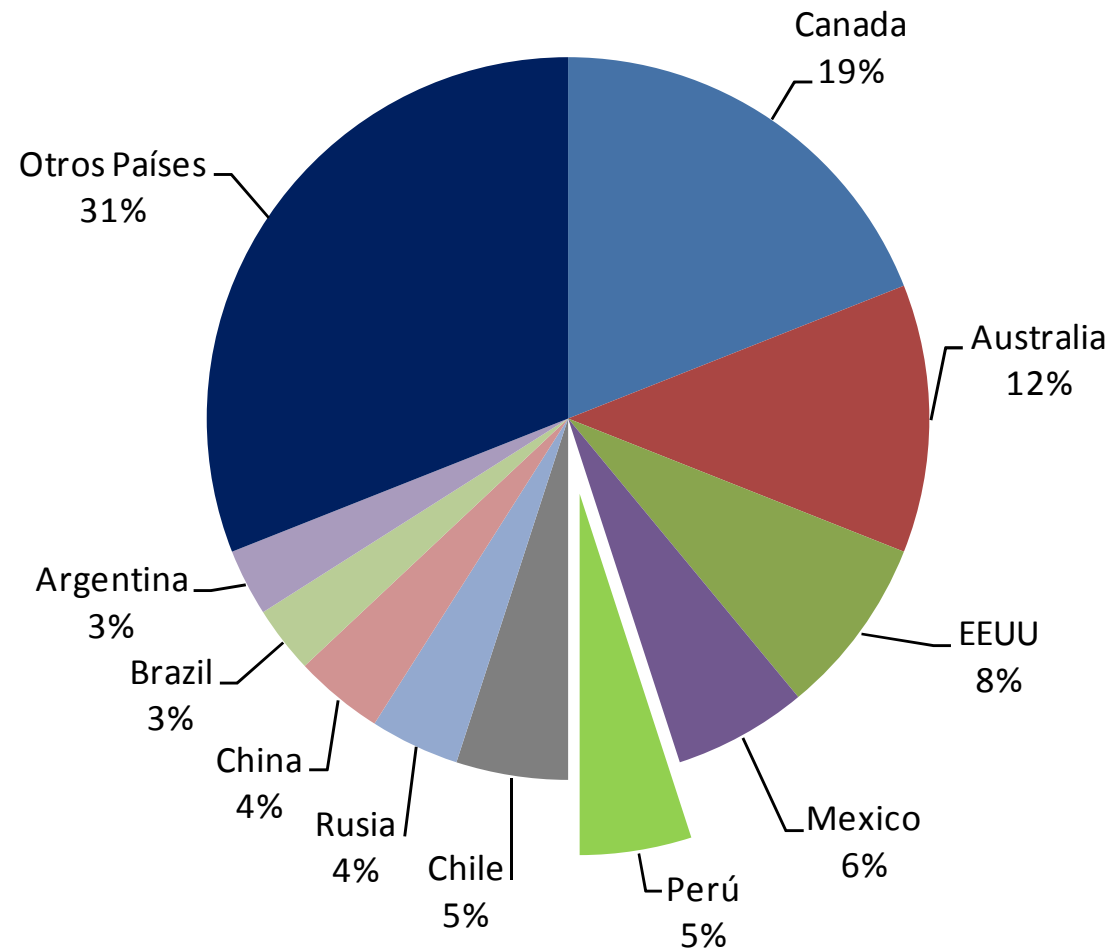


INVERSIONES EN EXPLORACIONES COMERCIALES NO FERROSAS, SEGÚN REGIÓN: 2010 (Part.%)



Fuente: Metals Economics Group
Elaboración: CooperAccion

DESTINO DE LAS INVERSIONES PARA EXPLORACIÓN MINERA, DIEZ PAÍSES TOP: 2010 (Part.%)



Fuente: Metals Economics Group
Elaboración: CooperAccion

Señores/as Candidatos/as

¿Cómo se expresan **los** conflictos socio ambientales en sus programas de gobierno?

Los conflictos socio ambientales demandan con urgencia propuestas de políticas públicas.

El Perú necesita...

- Una ley de consulta previa, libre e informada.
- Discutir en serio dónde sí y dónde no deben haber actividades extractivas; debemos ordenar el uso de nuestro territorio.
- Que se evalúe rigurosamente la **viabilidad socio ambiental** de las políticas de promoción de la inversión y de explotación de recursos naturales.
- Un mayor consumo de **energías renovables de mínimo impacto**. Necesitamos conservar la Amazonía para las futuras generaciones.
- Que todas las empresas mineras se comprometan a pagar regalías. Que ya no utilicen más beneficios tributarios y que paguen un impuesto a las sobre ganancias.

En suma...

Los peruanos y peruanas necesitamos un nuevo acuerdo de **governabilidad (social, ambiental y económico)** que regule y fiscalice adecuadamente la explotación de recursos naturales y la gran inversión.

Auspician

